

УСЛОВНЫЕ ОБОЗНАЧЕНИЯ

Границы:

Граница населенного пункта пос. Непотягово согласно генеральному плану Спасского сельского поселения Вологодского муниципального района Вологодской области (утв. решением Совета Спасского сельского поселения N170 от 28.12.20142 г.)

Граница проекта планировки

Существующие границы участков, имеющиеся в ЕГРН сведения о которых достаточны для определения местоположения на местности, номер участка

Границы образуемых земельных участков, площадь м²

Красные линии кварталов в границе проекта планировки

Красные линии кварталов за границей проекта планировки

Линии застройки

Функциональное зонирование территории:

Коммунально-складская зона

Зона зеленых насаждений общего пользования

Объекты:

Проектируемые жилые здания

Мусоросборочная площадка

Пожарный водоем

Транспортная инфраструктура:

Автомобильная дорога "Вологда-Норобово"

Главная улица

Основная улица в жилой застройке

Второстепенная улица в жилой застройке

Проезд

Направления движения автотранспорта

Место сечения улицы и номер профиля

Инженерная инфраструктура:

Проектируемая ЛЭП 10 кВ

Проектируемая ЛЭП 0,4 кВ

Проектируемая трансформаторная подстанция

Проектируемый газораспределительный пункт

Проектируемый газопровод подземной прокладки высокого давления I-кат. выше 0,6 до 1,2 МПа

Проектируемый газопровод подземной прокладки низкого давления IV-кат. до 0,005 МПа

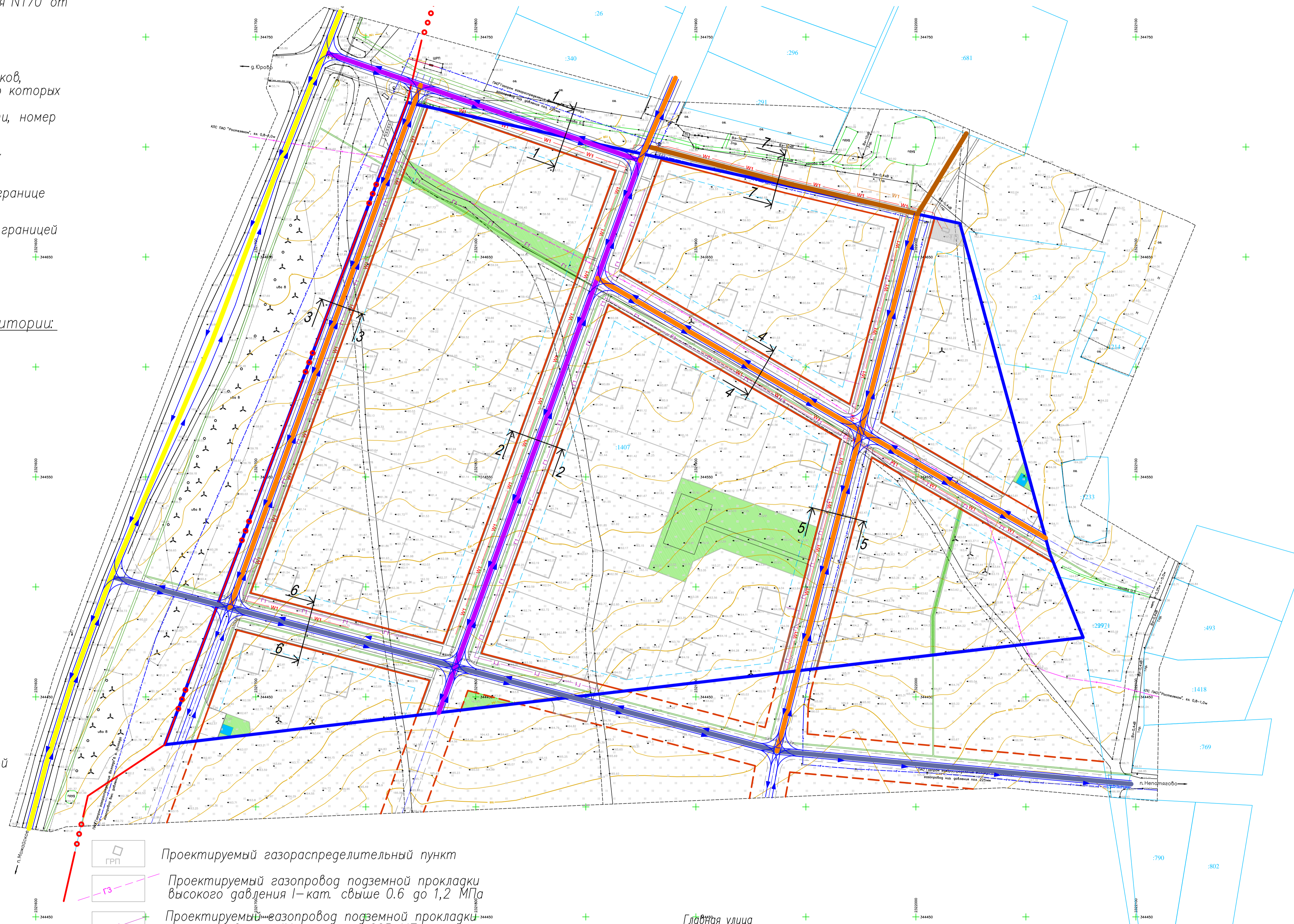
Существующий ШРП

Существующая линия связи

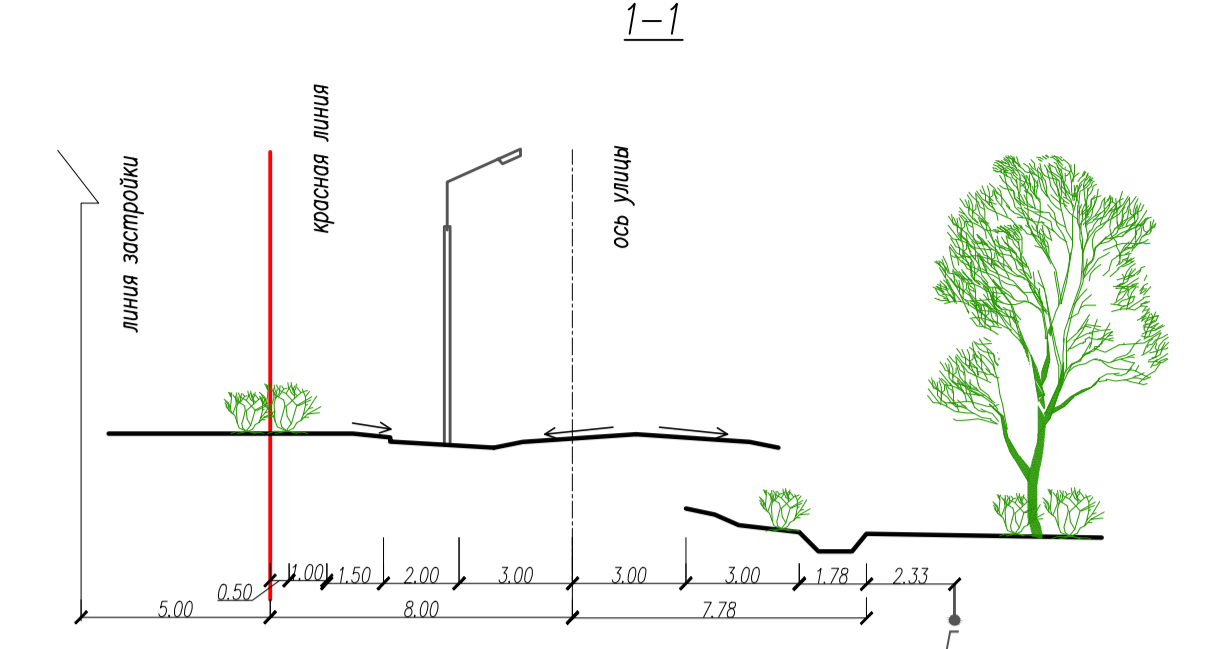
Существующая ЛЭП 10 кВ

Существующая ЛЭП 0,4 кВ

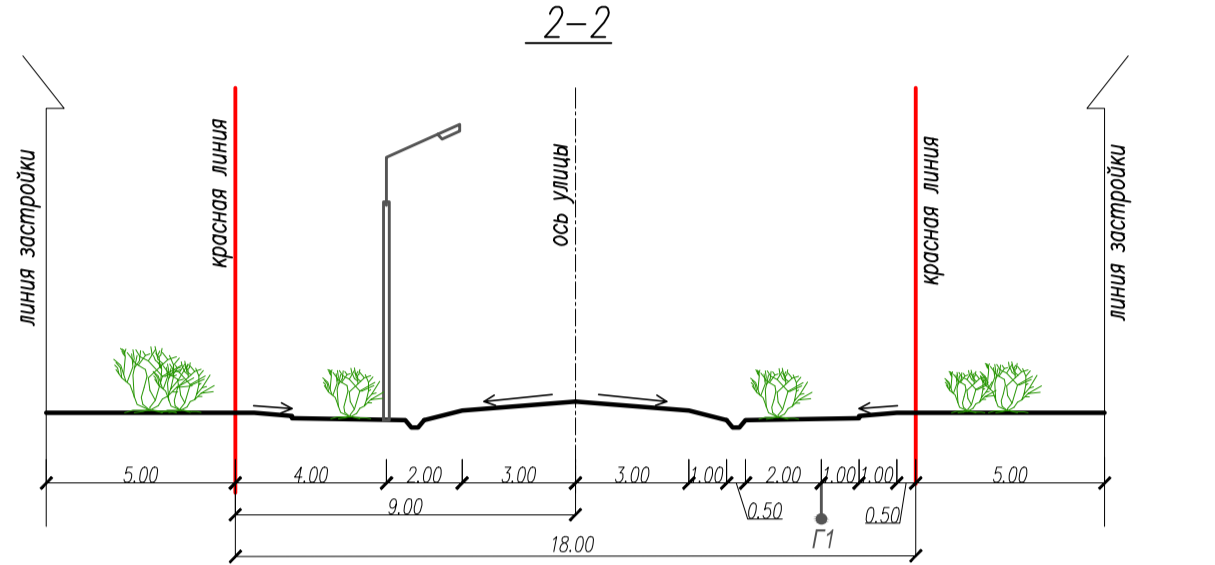
Проект планировки и проект межевания территории земельного участка с кадастровым номером 35:25:0706071:1407, площадью 80000 кв. м, с адресом: Вологодская область, Вологодский район.
Схема организации движения транспорта, М 1:1000



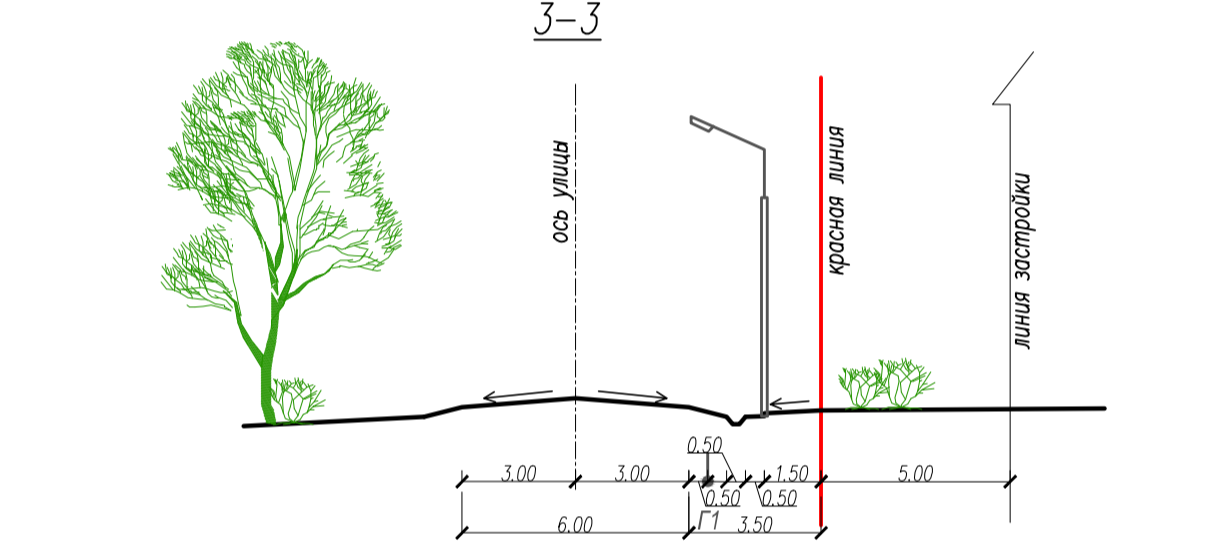
Основная улица в жилой застройке 1-1



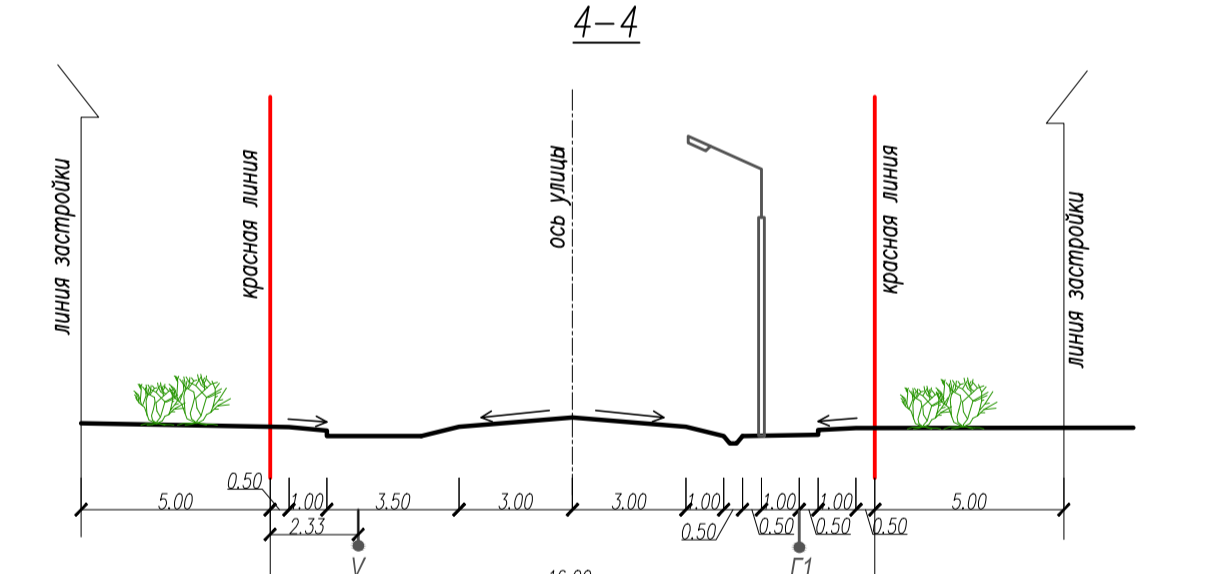
Второстепенная улица в жилой застройке 2-2



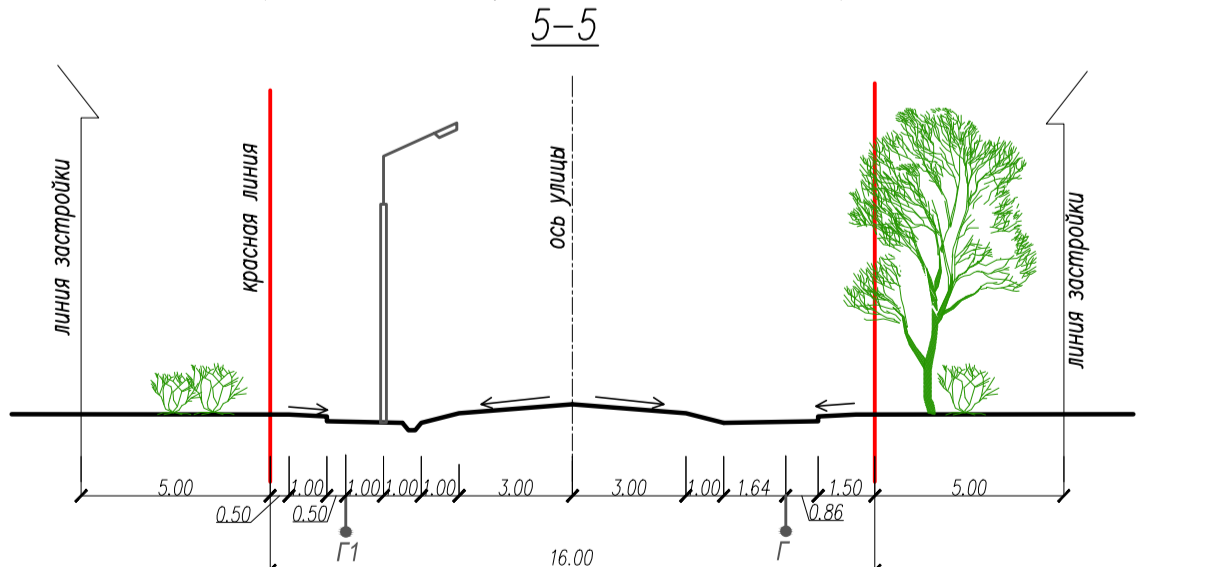
Второстепенная улица в жилой застройке 3-3



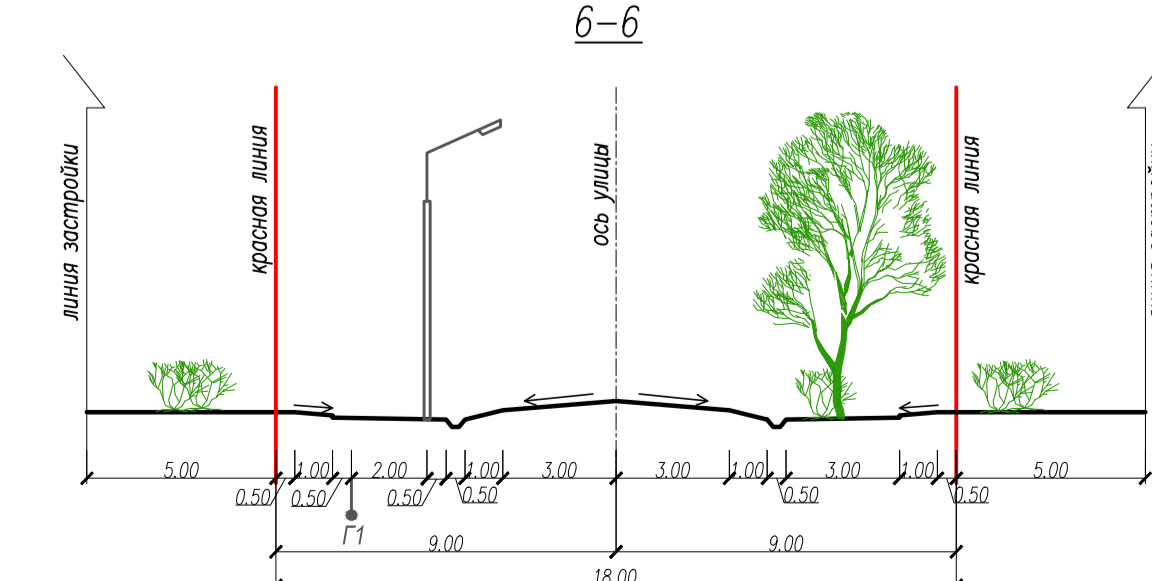
Второстепенная улица в жилой застройке 4-4



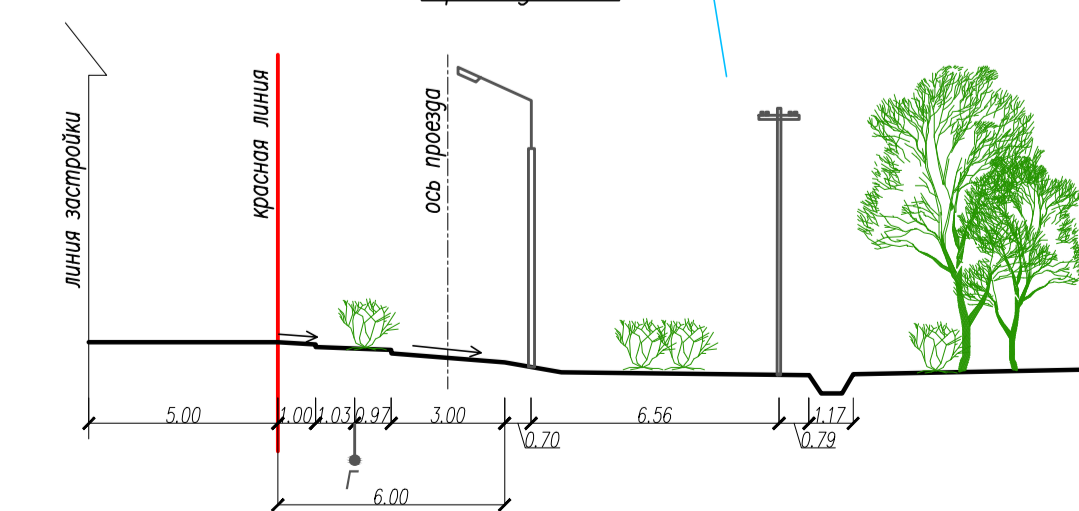
Второстепенная улица в жилой застройке 5-5



Главная улица 6-6



Проезд 7-7



Примечания: граница проекта планировки включает в себя часть мелиоративной системы "Кудрино I".

Объект N 1/2020				
Проект планировки и проект межевания территории земельного участка с кадастровым номером 35:25:0706071:1407, площадью 80000 кв. м с адресом Вологодская область, Вологодский район.				
Илл.	Кол.	Лист	Нрок	Подпись
Архитектор	Панькова Н.С.			
Инж. инженер	Грибова С.В.			
Инж. инженер	Цыкина М.Ю.			
Инж. инженер	Чарошнина Н.В.			
Том 1. Проект планировки территории			Страница	Лист
			ПТ	ПТ-8
Схема организации движения транспорта, М 1:1000				г. Вологда