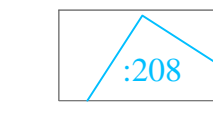
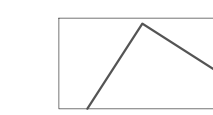


Проект планировки и проект межевания территории земельного участка с кадастровым номером 35:25:0706071:1407, площадью 80000 кв. м, с адресом: Вологодская область, Вологодский район.





Чертеж границ существующих и планируемых элементов планировочной структуры.
Инженерная инфраструктура, М 1:1000

УСЛОВНЫЕ ОБОЗНАЧЕНИЯ


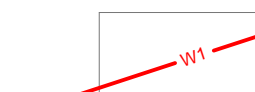


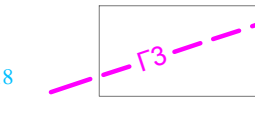
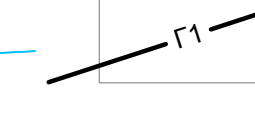


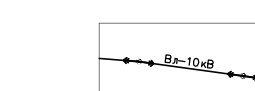

Границы:

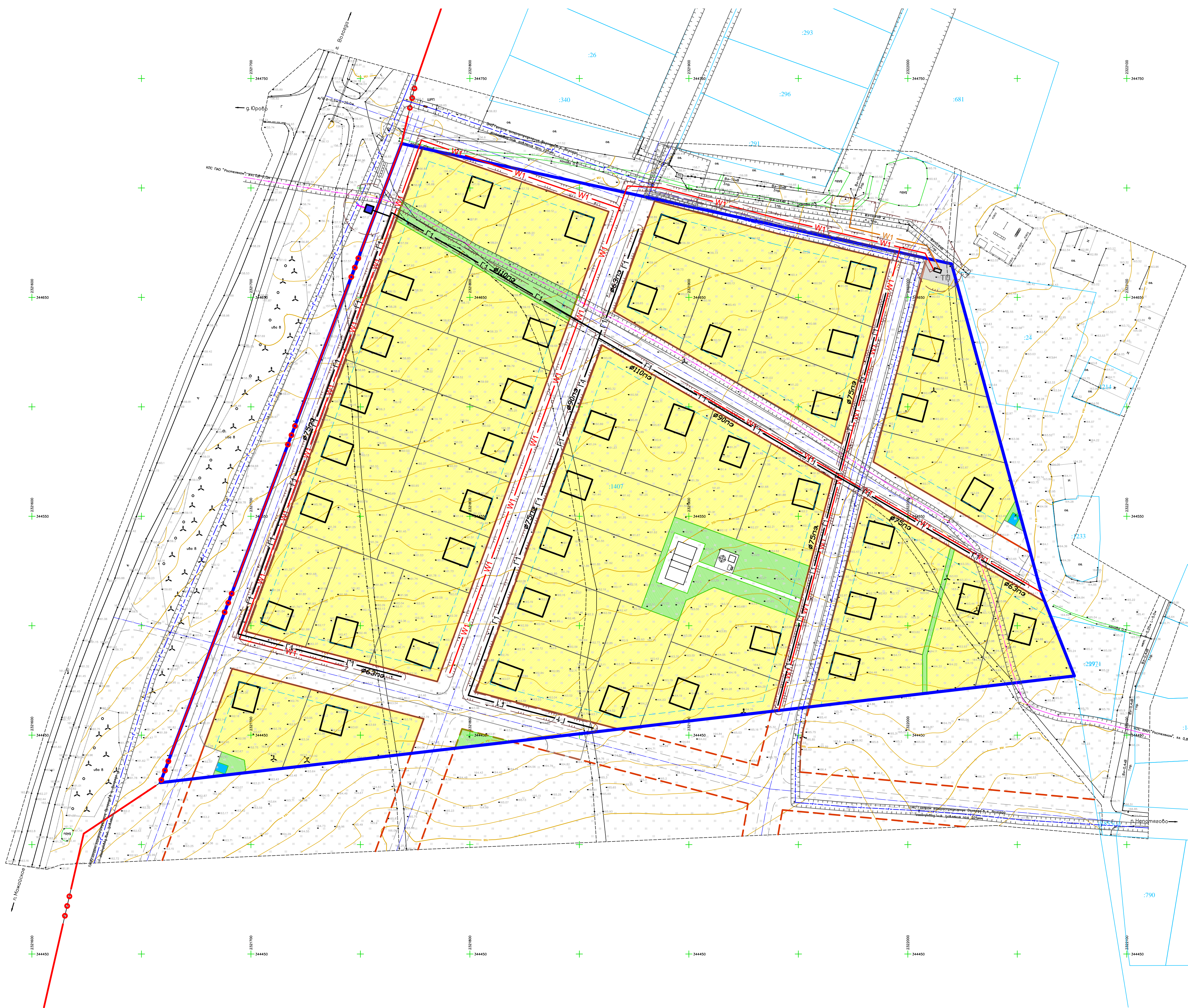
-  Граница населенного пункта пос. Непотягово согласно генеральному плану Спасского сельского поселения Вологодского муниципального района Вологодской области (утв. решением Совета Спасского сельского поселения N170 от 28.12.20142 г.)
-  Граница проекта планировки
-  Существующие границы участков, имеющиеся в ЕГРН сведения о которых достаточны для определения местоположения на местности, номер участка
-  Границы образуемых земельных участков, площадь м2
-  Красные линии кварталов в границе проекта планировки
-  Красные линии кварталов за границей проекта планировки
-  Линии застройки
-  Границы охранных зон инженерных сетей
-  Граница санитарно-защитной зоны от автодороги регионального значения Вологда-Норобово

Функциональное зонирование территории:

-  Зона индивидуального жилищного строительства
-  Коммунально-складская зона
-  Зона зеленых насаждений общего пользования
-  Зона улично-дорожной сети

Инженерная инфраструктура:

-  Проектируемая ЛЭП 10 кВ
-  Проектируемая ЛЭП 0,4 кВ
-  Проектируемая трансформаторная подстанция
-  Пожарный водоем
-  Проектируемый газопровод подземной прокладки высокого давления I-кат. свыше 0,6 до 1,2 МПа
-  Проектируемый газопровод подземной прокладки низкого давления IV-кат. до 0,005 МПа
-  Проектируемый газораспределительный пункт
-  Существующая линия связи
-  Существующая ЛЭП 10 кВ
-  Существующая ЛЭП 0,4 кВ



						Объект N 1/2020		
						Проект планировки и проект межевания территории земельного участка с кадастровым номером 35:25:0706071:1407, площадью 80000 кв. м, с адресом Вологодская область, Вологодский район		
Имя	Код.	Лист	Игор.	Подпись	Дата	Статус	Лист	Листов
Архитектор		Пьянова Н.С.				Том 1. Проект планировки территории	пп	пп-3
Кад. инженер		Цыкина М.Ю.						
Инженер		Щербакина Г.В.				Чертеж границ существующих и планируемых элементов планировочной структуры. Инженерная инфраструктура, М 1:1000		г. Вологда