

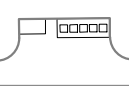

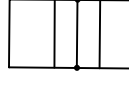

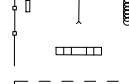

















Проект планировки и проект межевания территории земельного участка с кадастровым номером 35:25:0706071:1407, площадью 80000 кв. м, с адресом: Вологодская область, Вологодский район. Чертеж границ существующих и планируемых элементов планировочной структуры, М 1:1000

УСЛОВНЫЕ ОБОЗНАЧЕНИЯ  
Проектируемые объекты:

-  Проектируемые жилые здания
-  Проектируемая трансформаторная подстанция
-  Мусоросборочная площадка
-  Пожарный водоем
-  Волейбольная площадка
-  Детская площадка
-  Площадка для выгула и дрессировки собак

УСЛОВНЫЕ ОБОЗНАЧЕНИЯ

-  Граница населенного пункта пос. Непотягово согласно генеральному плану Спасского сельского поселения Вологодского муниципального района Вологодской области (утв. решением Совета Спасского сельского поселения N170 от 28.12.20142 г.)
-  Граница проекта планировки
-  Существующие границы участков, имеющиеся в ЕГРН сведения о которых достаточны для определения местоположения на местности, номер участка
-  Границы образуемых земельных участков, площадь м2
-  Красные линии кварталов в границе проекта планировки
-  Красные линии кварталов за границей проекта планировки
-  Линии застройки
-  Границы охранных зон инженерных сетей
-  Граница санитарно-защитной зоны от автодороги регионального значения Вологда-Норобово
-  Проектируемые улицы и проезды
-  Проектируемые улицы и проезды на перспективу
- Функциональное зонирование территории:**
-  Зона индивидуального жилищного строительства
-  Коммунально-складская зона
-  Зона зеленых насаждений общего пользования
-  Зона улично-дорожной сети

Примечания: граница проекта планировки включает в себя часть мелиоративной системы "Кудрино I".

						Объект N 1/2020			
						Проект планировки и проект межевания территории земельного участка с кадастровым номером 35:25:0706071:1407, площадью 80000 кв. м, с адресом Вологодская область, Вологодский район			
Изм.	Кол.	Лист	Нрок	Подпись	Дата	Том 1. Проект планировки территории	Статус	Лист	Листов
Архитектор		Львова Н.С.					ПП	ПП-2	
Кад. инженер		Цыкина М.В.							
Тех. изм. инженер		Чаранцева Н.В.							
						Чертеж границ существующих и планируемых элементов планировочной структуры, М 1:1000			
						г. Вологда			

