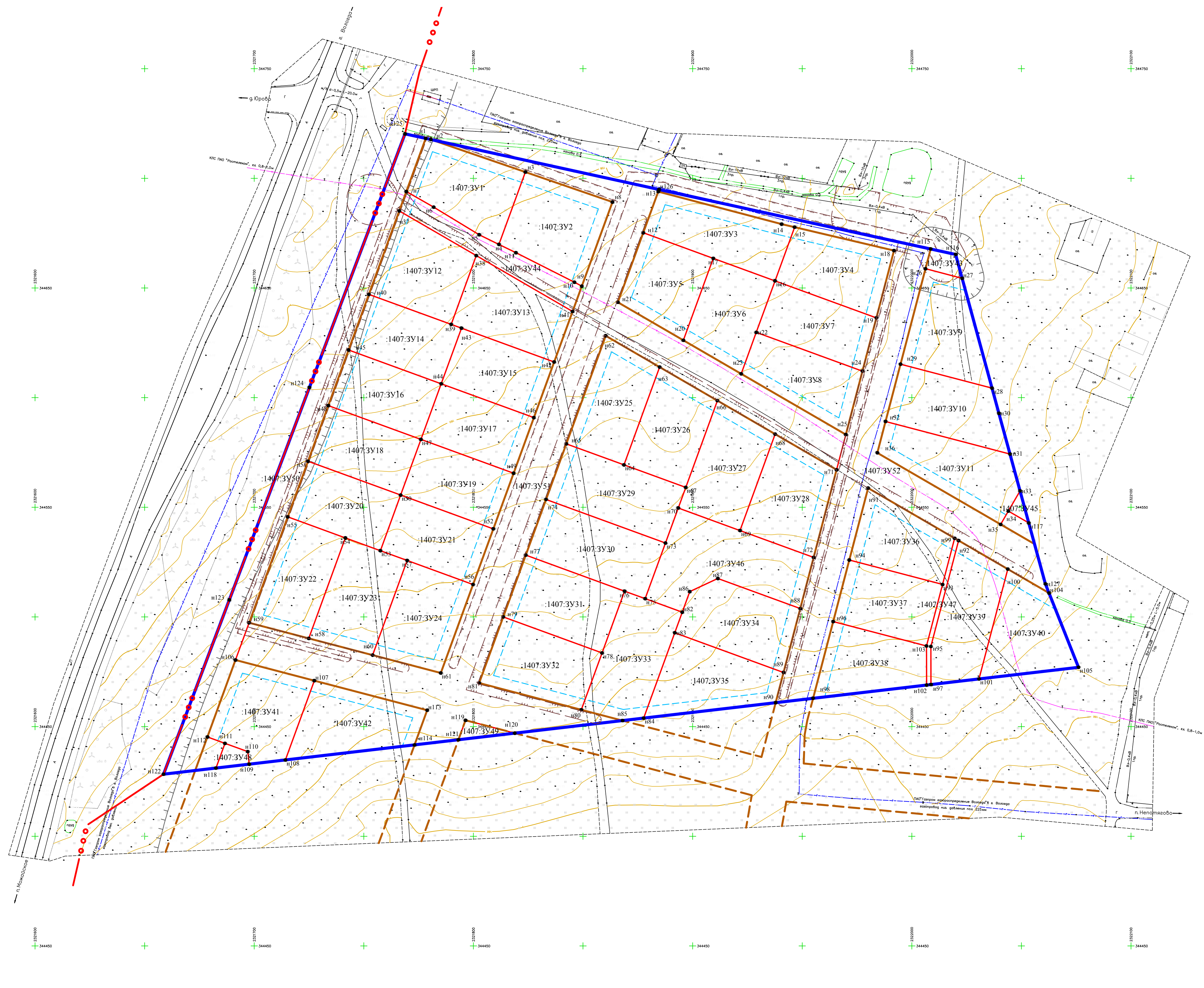


Проект планировки и проект межевания территории земельного участка с кадастровым номером 35:25:0706071:1407, площадью 80000 кв. м, с адресом: Вологодская область, Вологодский район.
Чертеж межевания территории, М 1:1000






УСЛОВНЫЕ ОБОЗНАЧЕНИЯ

Границы:

-  Граница населенного пункта пос. Непотягово согласно генеральному плану Спасского сельского поселения Вологодского муниципального района Вологодской области (утв. решением Совета Спасского сельского поселения N170 от 28.12.20142 г.)
-  Граница проекта межевания
-  Красные линии кварталов в границе проекта межевания
-  Красные линии кварталов за границей проекта межевания
-  Линии застройки
-  Граница образуемого земельного участка, ее поворотная точка
-  Условный номер образуемого земельного участка
-  Граница охранной зоны проектируемых инженерных сетей
-  Граница санитарно-защитной зоны

Примечания: граница проекта межевания совпадает с границей земельного участка с кадастровым номером 35:25:0706071:1407

						Объект N 1/2020		
						Проект планировки и проект межевания территории земельного участка с кадастровым номером 35:25:0706071:1407, площадью 80000 кв. м, с адресом: Вологодская область, Вологодский район		
Изм.	Кол.	Лист	Изд.	Подпись	Дата	Статус	Лист	Листов
Архитектор		Пынькова Н.С.				Том 2. Проект межевания территории	ПМ	ПМ-1
Куз. инженер		Цыкина М.Ю.						
Инж. изд. инженер		Чаронова Н.В.				Чертеж межевания территории, М 1:1000		г. Вологда