Заказчик – ПАО «Газпром»
(Агент – ООО «Газпром инвест»)

ПОЯСНИТЕЛЬНАЯ ЗАПИСКА

Этап 4
«Развитие газотранспортных мощностей ЕСГ Северо-Западного региона, участок Грязовец – КС Славянская»
Вологодская область, Вологодский район 1-я нитка

Главный инженер Ставропольского филиала		А.С. Чернов
Главный инженер проекта		Н.А. Дьячкова

Обоснование переутверждения документации по планировке территории для размещения объекта трубопроводного транспорта федерального значения «Развитие газотранспортных мощностей ЕСГ Северо-Западного региона, участок Грязовец – КС Славянская» (Этап 04)

Документация по планировке территории (проект планировке территории, содержащий проект межевания территории) для размещения объекта трубопроводного транспорта федерального значения «Развитие газотранспортных мощностей ЕСГ Северо-Западного региона, участок Грязовец – КС Славянская» (Этап 04) утверждена Приказом Минэнерго Российской Федерации от 18 декабря 2017 года № 989.

Утвержденная документация разрабатывалась по результатам проектных решений принятых в 2017 году.

В результате разработки рабочей документации (2018 год) выявилась необходимость внесения дополнений и изменений в ранее принятые проектные решения, что повлекло за собой изменение местоположения объектов инфраструктуры объекта и необходимость предусмотреть дополнительные сопутствующие сооружения (перечень приведен в таблице 1)

В связи с объемом внесения изменений в землеотвод Объекта возникла необходимость переутверждения документации по планировке территории с учетом внесения всех необходимых изменений.

Таблица 1

№ п/п	Объекты инфраструктуры линейного объекта в Документации по планировке территории утвержденной Приказом Минэнерго Российской Федерации от 18 декабря 2017 года № 989.	Объекты инфраструктуры линейного объекта в Документации по планировке территории утверждаемой в 2019 году.	Изменение местоположения и состава объектов инфраструктуры линейного объекта по результатам разработки рабочей документации относительно ранее утвержденной документации.
1.	-	Участки кабельной канализации из двух труб (основная и резервная), на км 9,6 (ПК95+22)	Добавлена кабельная канализация из двух труб (основная и резервная) (2 участка) по требованию собственника коммуникации, ПАО «Мегафон»
2.	-	Участки кабельной канализации из двух труб (основная и резервная), на км 11,2 (ПК112+98)	Добавлена кабельная канализация из двух труб (основная и резервная) (2 участка) по требованию собственника коммуникации, ПАО «Мегафон»
3.	-	Участки кабельной канализации из двух труб (основная и резервная), на км 41,68 (ПК421+19)	Добавлена кабельная канализация из двух труб (основная и резервная) (2 участка) по требованию собственника коммуникации, ПАО «Ростелеком»

№ п/п	Объекты инфраструктуры линейного объекта в Документации по планировке территории утвержденной Приказом Минэнерго Российской Федерации от 18 декабря 2017 года № 989.	Объекты инфраструктуры линейного объекта в Документации по планировке территории утверждаемой в 2019 году.	Изменение местоположения и состава объектов инфраструктуры линейного объекта по результатам разработки рабочей документации относительно ранее утвержденной документации.
4.	-	Реконструкция ВЛ 10кВ, на км 47, ПК474+85	Добавлено участок ВЛ, подлежащий реконструкции по требованиям собственника, демонтаж/монтаж двух опор ВЛ
5.	-	Реконструкция ВЛ 10кВ, на км 47, ПК475+90	Добавлено участок ВЛ, подлежащий реконструкции по требованиям собственника, демонтаж/монтаж двух опор ВЛ
6.	-	Реконструкция ВЛ 10кВ, на км 48, ПК487+76	Добавлено участок ВЛ, подлежащий реконструкции по требованиям собственника, демонтаж/монтаж двух опор ВЛ
7.	-	Реконструкция ВЛ 10кВ, на км 48, ПК488+55	Добавлено участок ВЛ, подлежащий реконструкции по требованиям собственника, демонтаж/монтаж двух опор ВЛ
8.	Линейная часть газопровода, км 52,5, ПК525+00-ПК531+00	Линейная часть газопровода, км 52,5, ПК525+00-ПК531+00	Изменение участка газопровода, в связи с оптимизацией затрат на переход через водный объект, р. Полонбаш
9.	Площадка узла запуска ВТУ на км 58,7.	Площадка узла запуска ВТУ на км 58,7.	Изменилось расположение площадки, добавлена линия электроснабжения
	Площадка АЗ с трассой ЛЭП СКЗ на площадке узла запуска ВТУ на км 58,7.	Площадка АЗ с трассой ЛЭП СКЗ на площадке узла запуска ВТУ на км 58,7.	Изменилось конфигурация расположения анодных заземлителей на площадке АЗ
10.	Подъездные автодороги к крановым узлам на площадке узла запуска ВТУ на км 58,7.	Подъездные автодороги к крановым узлам на площадке узла запуска ВТУ на км 58,7.	Изменено расположение подъездных автодорог к крановым узлам, в связи с изменением трассы газопровода, и изменением расположения крановых узлов

№ п/п	Объекты инфраструктуры линейного объекта в Документации по планировке территории утвержденной Приказом Минэнерго Российской Федерации от 18 декабря 2017 года № 989.	Объекты инфраструктуры линейного объекта в Документации по планировке территории утверждаемой в 2019 году.	Изменение местоположения и состава объектов инфраструктуры линейного объекта по результатам разработки рабочей документации относительно ранее утвержденной документации.
	Линейная часть газопровода, км 59,1, ПК591+00-ПК599+00	Линейная часть газопровода, км 59,1, ПК591+00-ПК599+00	Изменена трасса газопровода, с целью оптимизации, исключены отводы, с целью экономии затрат. Убраны кривые в плане из поймы реки Ершовка, не позволяющие выполнить переход через данную водную преграду
11.	Линейная часть газопровода, км 65, ПК 667+00 - ПК668+00	Линейная часть газопровода, км 65, ПК 667+00 - ПК668+00	Изменена трасса газопровода, с целью оптимизации, исключены отводы, с целью экономии затрат.
12.	Линейная часть газопровода, км 69, ПК 691+00 - ПК692+00	Линейная часть газопровода, км 69, ПК 691+00 - ПК692+00	Изменена трасса газопровода, выявлено сближение с опорой ЛЭП 10кВ
13.	-	Участки кабельной канализации из двух труб (основная и резервная), на км 69,7 (ПК696+26, ПК696+59)	Добавлена кабельная канализация из двух труб (основная и резервная) (2 участка) по требованию собственника коммуникации, ПАО «Ростелеком»
14.	Площадка блок-бокса БТМА на км 85,2 с подъездной автодорогой и внеплощадочными сетями к площадке - электроснабжение и связь.	Площадка блок-бокса БТМА на км 85,2 с подъездной автодорогой, водоотводной канавой, и внеплощадочными сетями к площадке - электроснабжение, ЭХЗ, связь.	Изменилось местоположение площадки блок-бокса БТМА на км 85,2 с подъездной автодорогой и внеплощадочных сетей к площадке - электроснабжение, связь. Добавлены кабель ЭХЗ и водоотводная канава.

Этап 4. Развитие газотранспортных мощностей ЕСГ Северо-Западного региона, участок Грязовец - КС Славянская» Вологодская область, Вологодский район 1-я нитка

Спасское сельское поселение

Схема расположения листов

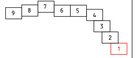



Условные обозначения:

- Зона планируемого размещения линейного объекта
- Зона планируемого размещения линейного объекта согласно утвержденной документации приказом Минэнерго России от 29.09.2017 № 922
- Объекты инфраструктуры линейного объекта В Документации по планировке территории утвержденной Приказом Минэнерго Российской Федерации №922 от 29.09.2017
- Изменение местоположения объектов инфраструктуры линейного объекта по результатам разработки рабочей документации

Согласовано	
Взам. инв. №	
Подп. и дата	
Инв. № подл.	

Формат А4х6

Спасское сельское поселение

Этап 4. Развитие газотранспортных мощностей ЕСГ Северо-Западного региона, участок Грязовец - КС Славянская» Вологодская область, Вологодский район 1-я нитка

Схема расположения листов

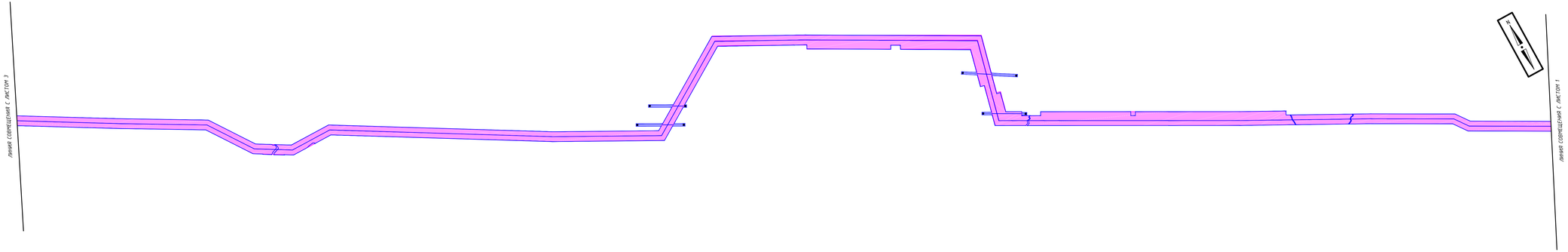

Условные обозначения:

- Зона планируемого размещения линейного объекта
- Зона планируемого размещения линейного объекта согласно утвержденной документации приказом Минэнерго России от 29.09.2017 № 922
- Объекты инфраструктуры линейного объекта в Документации по планировке территории утвержденной Приказом Минэнерго Российской Федерации №922 от 29.09.2017
- Изменение местоположения объектов инфраструктуры линейного объекта по результатам разработки рабочей документации.

Согласовано	
Взам. инв. №	
Подп. и дата	
Инв. № подл.	

Формат А4х6

Спасское сельское поселение

Сосновское сельское поселение

Этап 4. Развитие газотранспортных мощностей ЕСГ Северо-Западного региона, участок Грязовец - КС Славянская» Вологодская область, Вологодский район 1-я нитка



Схема расположения листов

Условные обозначения:

- Зона планируемого размещения линейного объекта
- Зона планируемого размещения линейного объекта согласно утвержденной документации приказом Минэнерго России от 29.09.2017 № 922
- Объекты инфраструктуры линейного объекта. В Документации по планировке территории утвержденной Приказом Минэнерго Российской Федерации №922 от 29.09.2017
- Изменение местоположения объектов инфраструктуры линейного объекта по результатам разработки рабочей документации.

Согласовано

Взам. инв. №

Подп. и дата

Инв. № подл.

Формат А4х6

Сосновское сельское поселение

Старосельское сельское поселение

Этап 4. Развитие газотранспортных мощностей ЕСГ Северо-Западного региона, участок Грязовец - КС Славянская» Вологодская область, Вологодский район 1-я нитка

Схема расположения листов

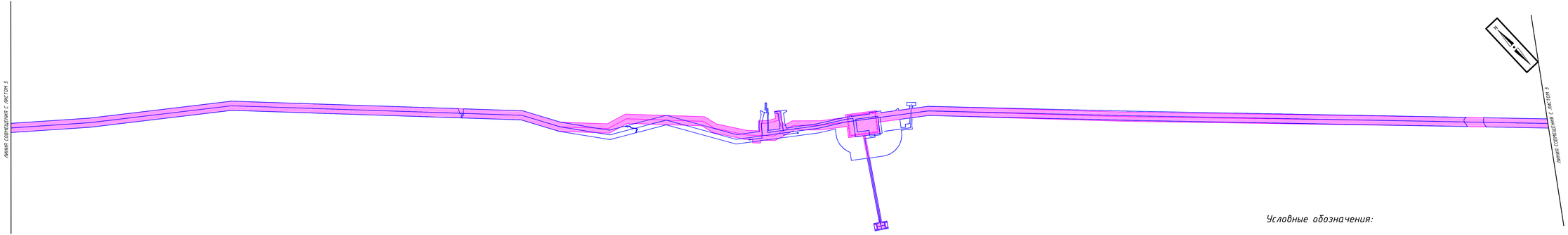

Условные обозначения:

- Зона планируемого размещения линейного объекта
- Зона планируемого размещения линейного объекта согласно утвержденной документации приказом Минэнерго России от 29.09.2017 № 922
- Объекты инфраструктуры линейного объекта в Документации по планировке территории утвержденной Приказом Минэнерго Российской Федерации №922 от 29.09.2017
- Изменение местоположения объектов инфраструктуры линейного объекта по результатам разработки рабочей документации.

Согласовано

Взам. инв. №

Подп. и дата

Инв. № подл.

Формат А4х6

Схема расположения листов

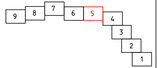

Этап 4. Развитие газотранспортных мощностей ЕСГ Северо-Западного региона, участок Грязовец – КС Славянская» Вологодская область, Вологодский район 1-я нитка

Старосельское сельское поселение



Условные обозначения:

- Зона планируемого размещения линейного объекта
- Зона планируемого размещения линейного объекта согласно утвержденной документации приказом Минэнерго России от 29.09.2017 № 922
- Объекты инфраструктуры линейного объекта б Документации по планировке территории утвержденной Приказом Минэнерго Российской Федерации №922 от 29.09.2017
- Изменение местоположения объектов инфраструктуры линейного объекта по результатам разработки рабочей документации.

Согласовано

Взам. инв. №

Подп. и дата

Инв. № подл.

Формат А4х5

Этап 4. Развитие газотранспортных мощностей ЕСГ Северо-Западного региона, участок Грязовец - КС Славянская» Вологодская область, Вологодский район 1-я нитка

Старосельское сельское поселение



Схема расположения листов

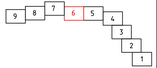

Условные обозначения:

- Зона планируемого размещения линейного объекта
- Зона планируемого размещения линейного объекта согласно утвержденной документации приказом Минэнерго России от 29.09.2017 № 922
- Объекты инфраструктуры линейного объекта в Документации по планировке территории утвержденной Приказом Минэнерго Российской Федерации №922 от 29.09.2017
- Изменение местоположения объектов инфраструктуры линейного объекта по результатам разработки рабочей документации.

Согласовано

Взам. инв. №

Подп. и дата

Инв. № подл.

Формат А4х5

Старосельское сельское поселение

Схема расположения листов

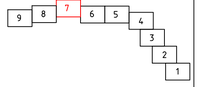

Этап 4. Развитие газотранспортных мощностей ЕСГ Северо-Западного региона, участок Грязовец - КС Славянская» Вологодская область, Вологодский район 1-я нитка

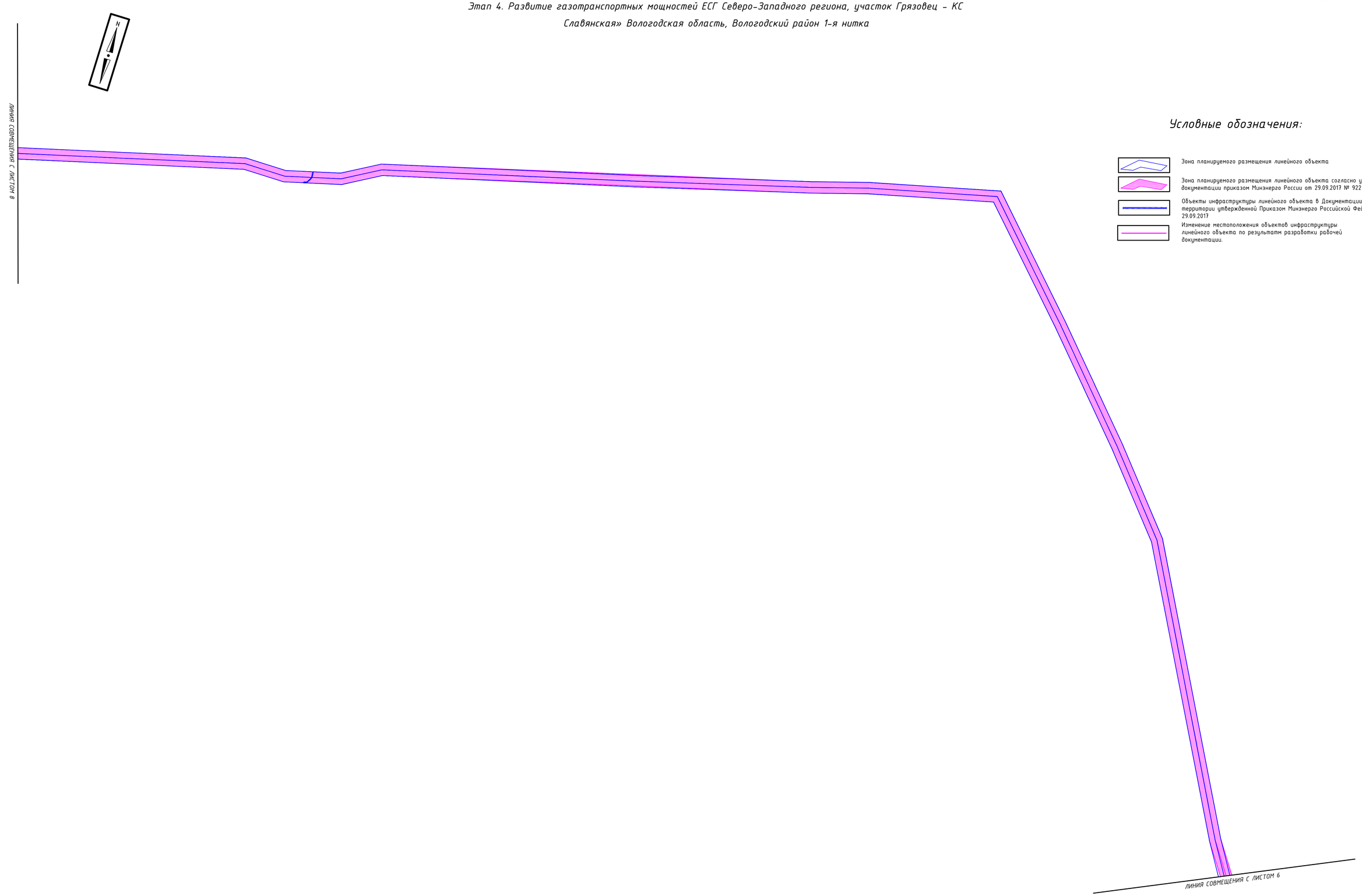

Условные обозначения:

- Зона планируемого размещения линейного объекта
- Зона планируемого размещения линейного объекта согласно утвержденной документации приказом Минэнерго России от 29.09.2017 № 922
- Объекты инфраструктуры линейного объекта в Документации по планировке территории утвержденной Приказом Минэнерго Российской Федерации №922 от 29.09.2017
- Изменение местоположения объектов инфраструктуры линейного объекта по результатам разработки рабочей документации.

Согласовано

Взам. инв. №

Подп. и дата

Инв. № подл.

Формат А1

Старосельское сельское поселение

Этап 4. Развитие газотранспортных мощностей ЕСГ Северо-Западного региона, участок Грязовец - КС Славянская» Вологодская область, Вологодский район 1-я нитка

Схема расположения листов



Условные обозначения:

- Зона планируемого размещения линейного объекта
- Зона планируемого размещения линейного объекта согласно утвержденной документации приказом Минэнерго России от 29.09.2017 № 922
- Объекты инфраструктуры линейного объекта в Документации по планировке территории утвержденной Приказом Минэнерго Российской Федерации №922 от 29.09.2017
- Изменение местоположения объектов инфраструктуры линейного объекта по результатам разработки рабочей документации.

Согласовано

Взам. инв. №

Подп. и дата

Инв. № подл.

Формат А4х6

Этап 4. Развитие газотранспортных мощностей ЕСГ Северо-Западного региона, участок Грязовец - КС Славянская» Вологодская область, Вологодский район 1-я нитка

Старосельское сельское поселение

Условные обозначения:

- Зона планируемого размещения линейного объекта
- Зона планируемого размещения линейного объекта согласно утвержденной документации приказом Минэнерго России от 29.09.2017 № 922
- Объекты инфраструктуры линейного объекта в Документации по планировке территории утвержденной Приказом Минэнерго Российской Федерации №922 от 29.09.2017
- Изменение местоположения объектов инфраструктуры линейного объекта по результатам разработки рабочей документации.

Схема расположения листов

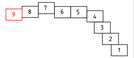

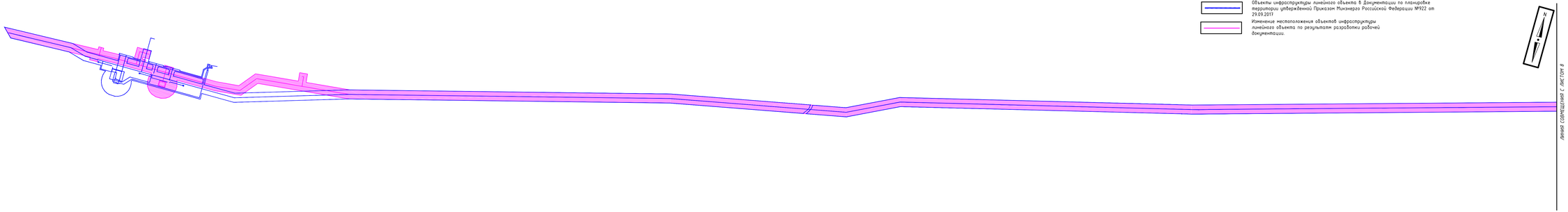

Согласовано

Взам. инв. №

Подп. и дата

Инв. № подл.

Формат А4х6