



ООО "ГеоИнжПроект"

**ПРОЕКТ ПЛАНИРОВКИ ТЕРРИТОРИИ И
МЕЖЕВАНИЯ ТЕРРИТОРИИ**

**«Газоснабжение д. Бурцево Вологодского района
Вологодской области»**

ОСНОВНАЯ ЧАСТЬ

Графическая часть

Раздел 1

Директор



А.А.Куйкин

ВОЛОГДА
2017

Изн. № подл.	Подл. и дата	Взам. инв. №



ООО "ГеоИнжПроект"

**ПРОЕКТ ПЛАНИРОВКИ ТЕРРИТОРИИ И
МЕЖЕВАНИЯ ТЕРРИТОРИИ**

**«Газоснабжение д. Бурцево Вологодского района
Вологодской области»**

ОСНОВНАЯ ЧАСТЬ

Графическая часть

Раздел 1

**ВОЛОГДА
2017**

Состав проекта планировки и межевания территории

по объекту: «Газоснабжение д. Бурцево Вологодского района»

№ раздела	Наименование
1	Основная часть. Графическая часть
	Проект планировки и межевания территории по объекту: «Газоснабжение д.Бурцево Вологодского района»
2	Основная часть. Положение о размещении линейного объекта
	Проект планировки и межевания территории по объекту: «Газоснабжение д.Бурцево Вологодского района»
3	Материалы по обоснованию. Графическая часть
	Проект планировки и межевания территории по объекту: «Газоснабжение д.Бурцево Вологодского района»
4	Материалы по обоснованию. Пояснительная записка
	Проект планировки и межевания территории по объекту: «Газоснабжение д.Бурцево Вологодского района»

Содержание

№ п/п	Наименование	Лист	Листов
1	Чертеж красных линий и границ зон планируемого размещения линейного объекта, М 1:1000	1	6
2	Проект межевания территории, М 1:1000	2	6

Проект планировки и проект межевания территории

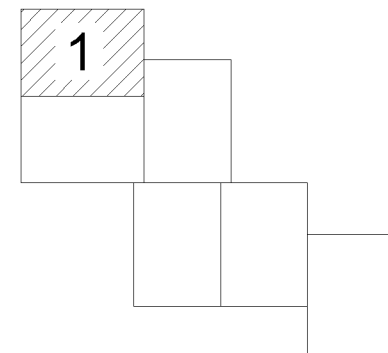
Чертеж красных линий и границ зон планируемого размещения линейного объекта

"Газоснабжение д. Бурцево Вологодского района"

Масштаб 1:1000

УТВЕРЖДЕН
постановлением Главы
Вологодского муниципального района
от «__» ____ 2017г. № ____
(приложение)

Схема расположения листов

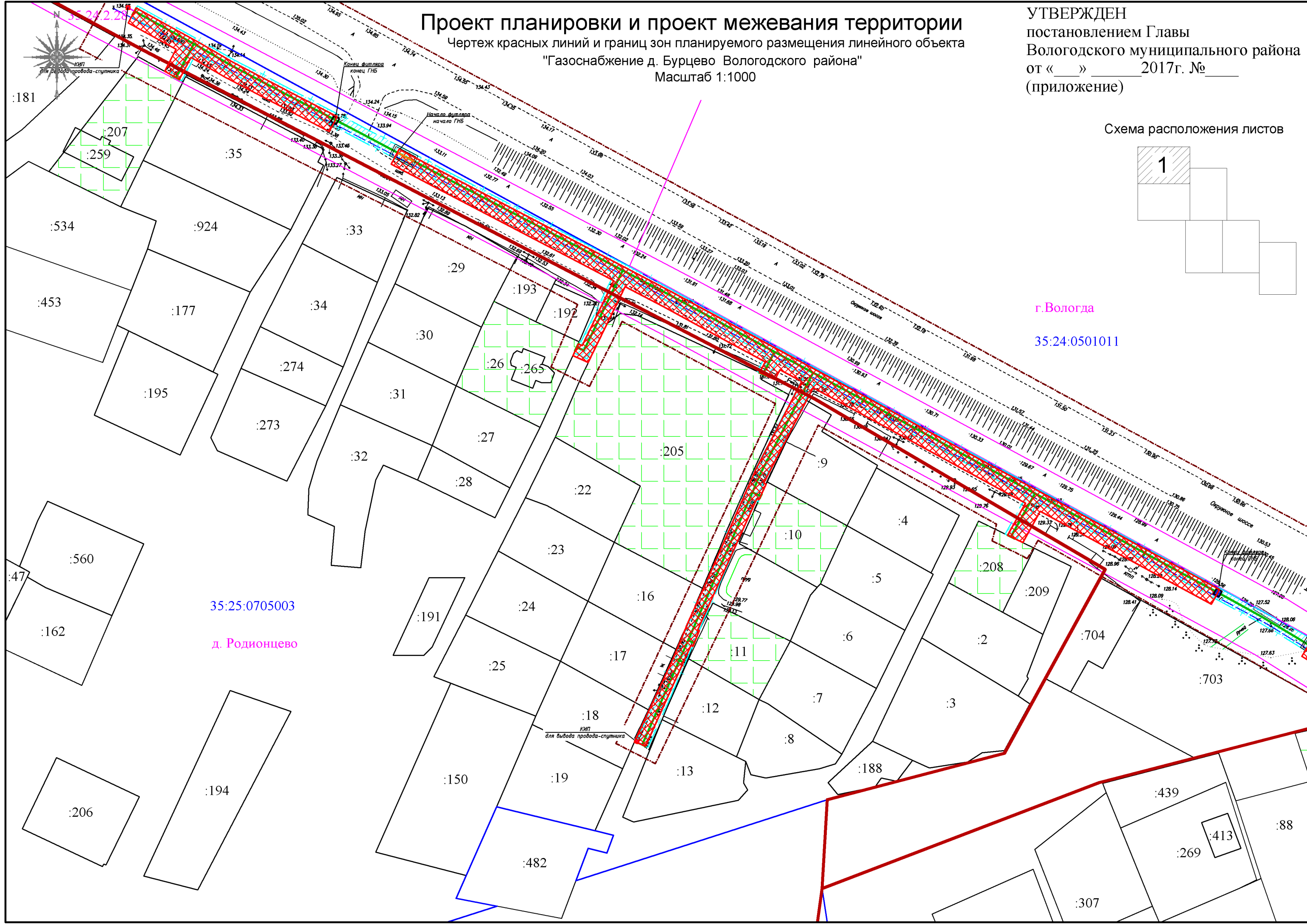


г.Вологда

35:24:0501011

35:25:0705003

д. Родионцево



Проект планировки и проект межевания территории

Чертеж красных линий и границ зон планируемого размещения линейного объекта

"Газоснабжение д. Бурцево Вологодского района"

Масштаб 1:1000


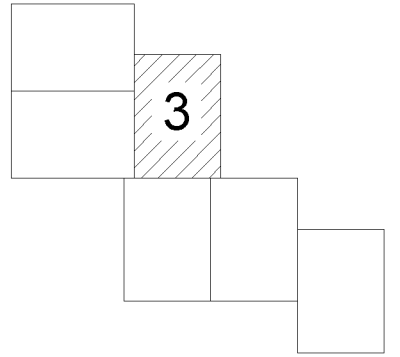


Схема расположения листов



г. Вологда

35:24:0501011

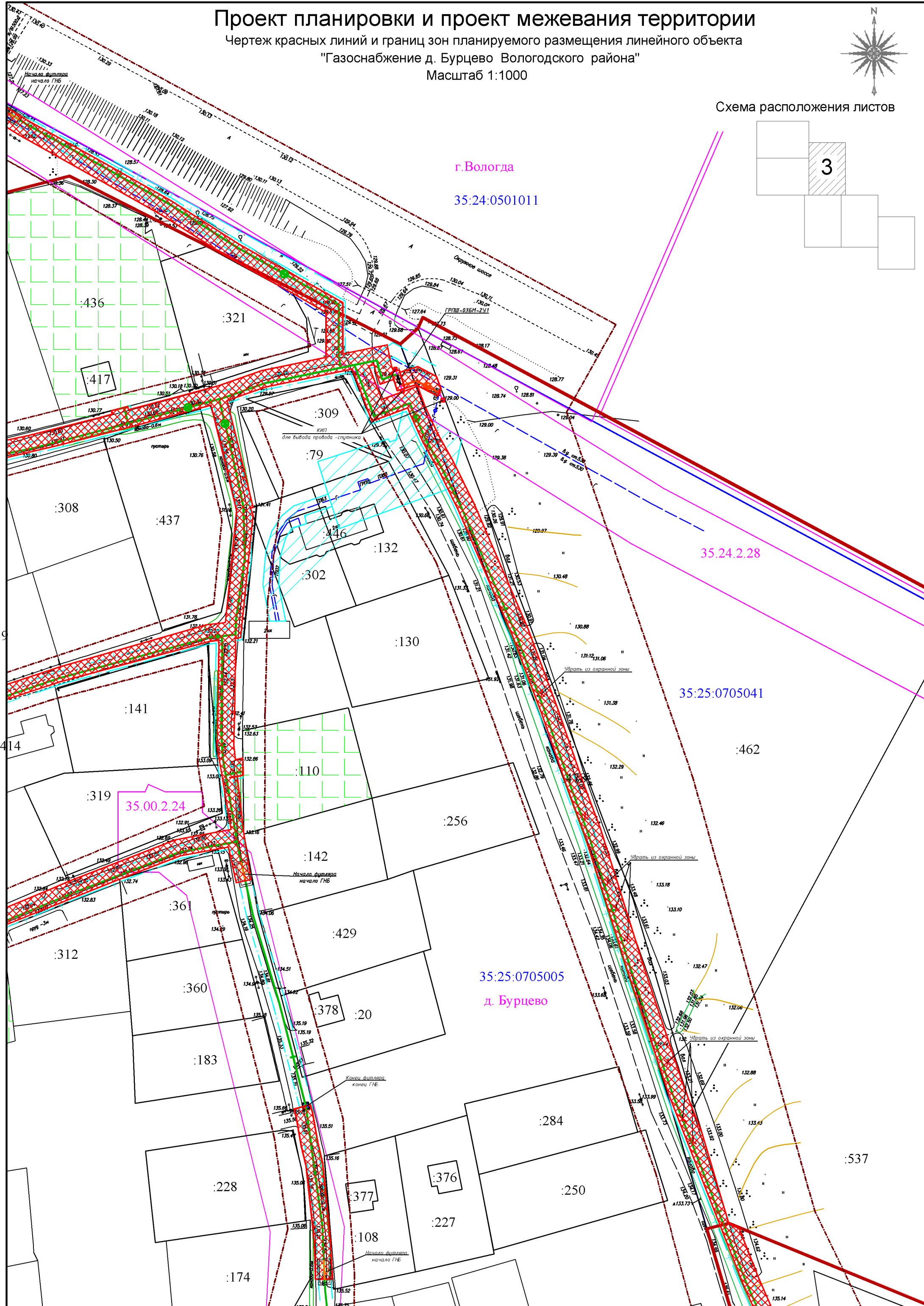
35:24.2.28

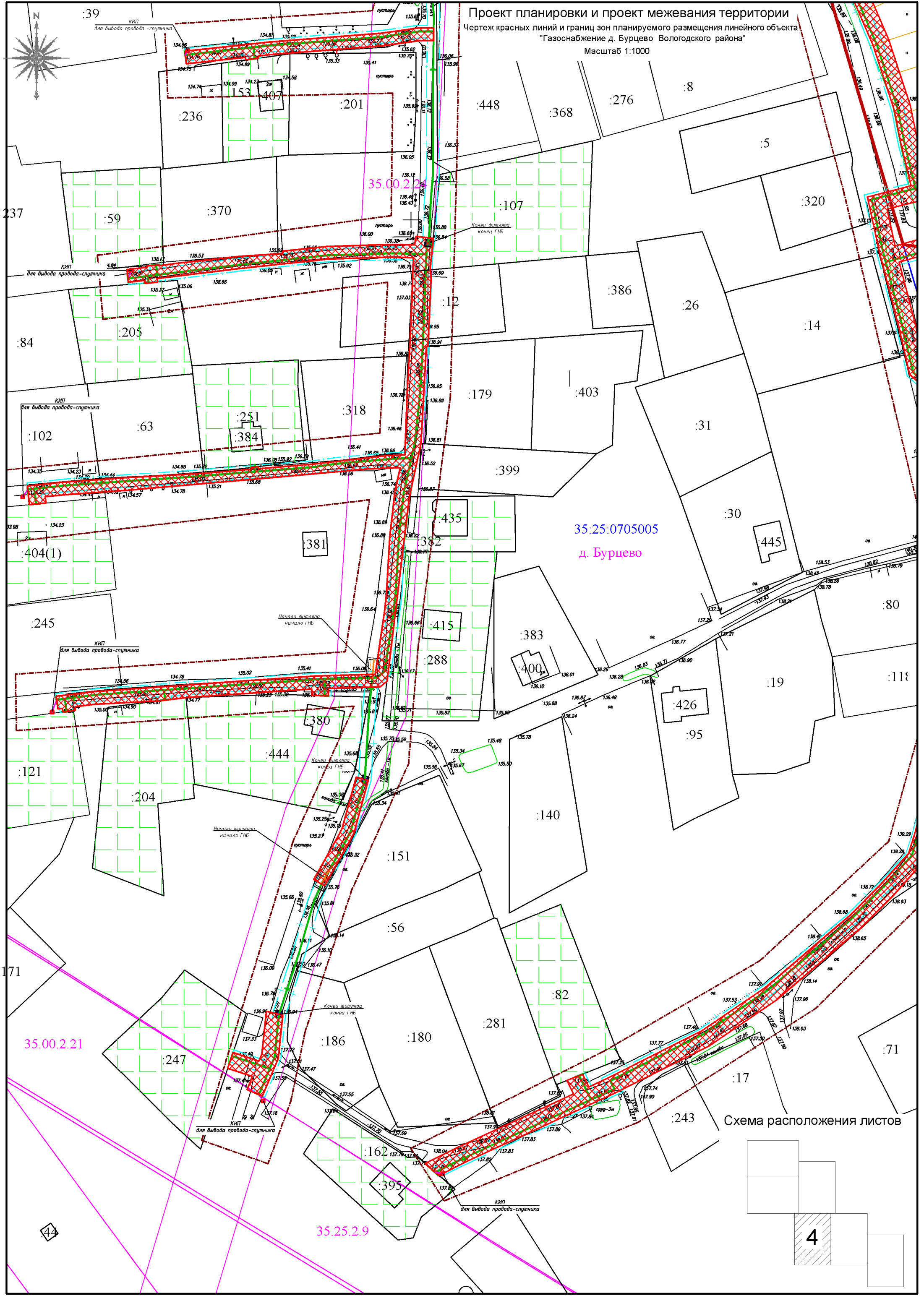
35:25:0705041

35:00.2.24

35:25:0705005

д. Бурцево





Проект планировки и проект межевания территории
Чертеж красных линий и границ зон планируемого размещения линейного объекта
"Газоснабжение д. Бурцево Вологодского района"
Масштаб 1:1000

35:00.2.2
35:25:0705005
д. Бурцево

35.00.2.21

35.25.2.9

Схема расположения листов

4

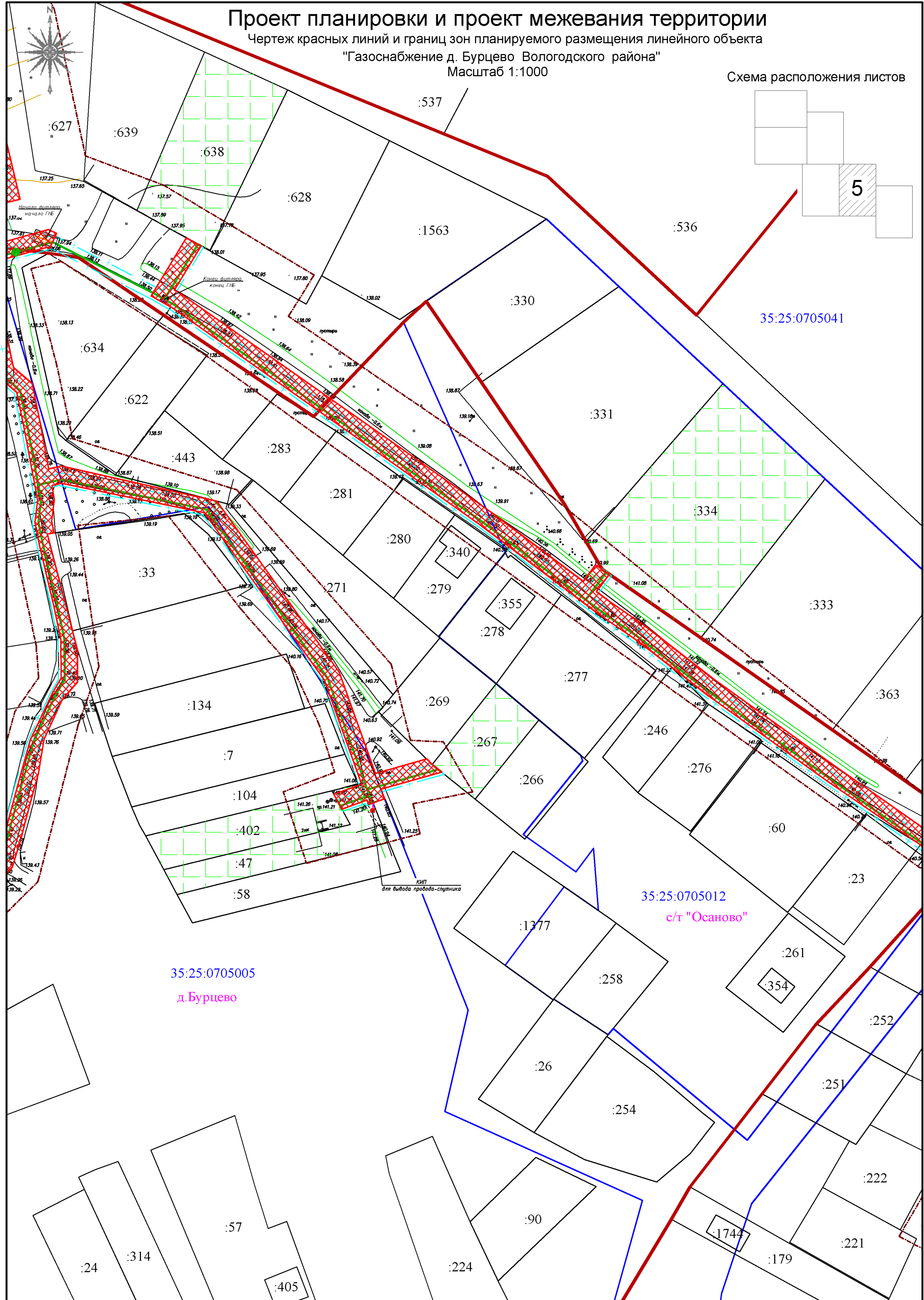
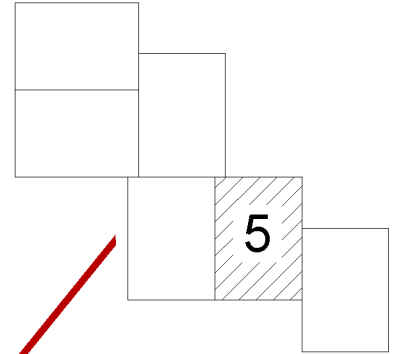
Проект планировки и проект межевания территории

Чертеж красных линий и границ зон планируемого размещения линейного объекта

"Газоснабжение д. Бурцево Вологодского района"

Масштаб 1:1000

Схема расположения листов



Проект планировки и проект межевания территории

Чертеж красных линий и границ зон планируемого размещения линейного объекта
 "Газоснабжение д. Бурцево Вологодского района"
 Масштаб 1:1000

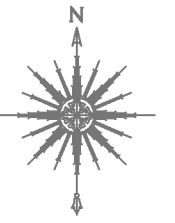
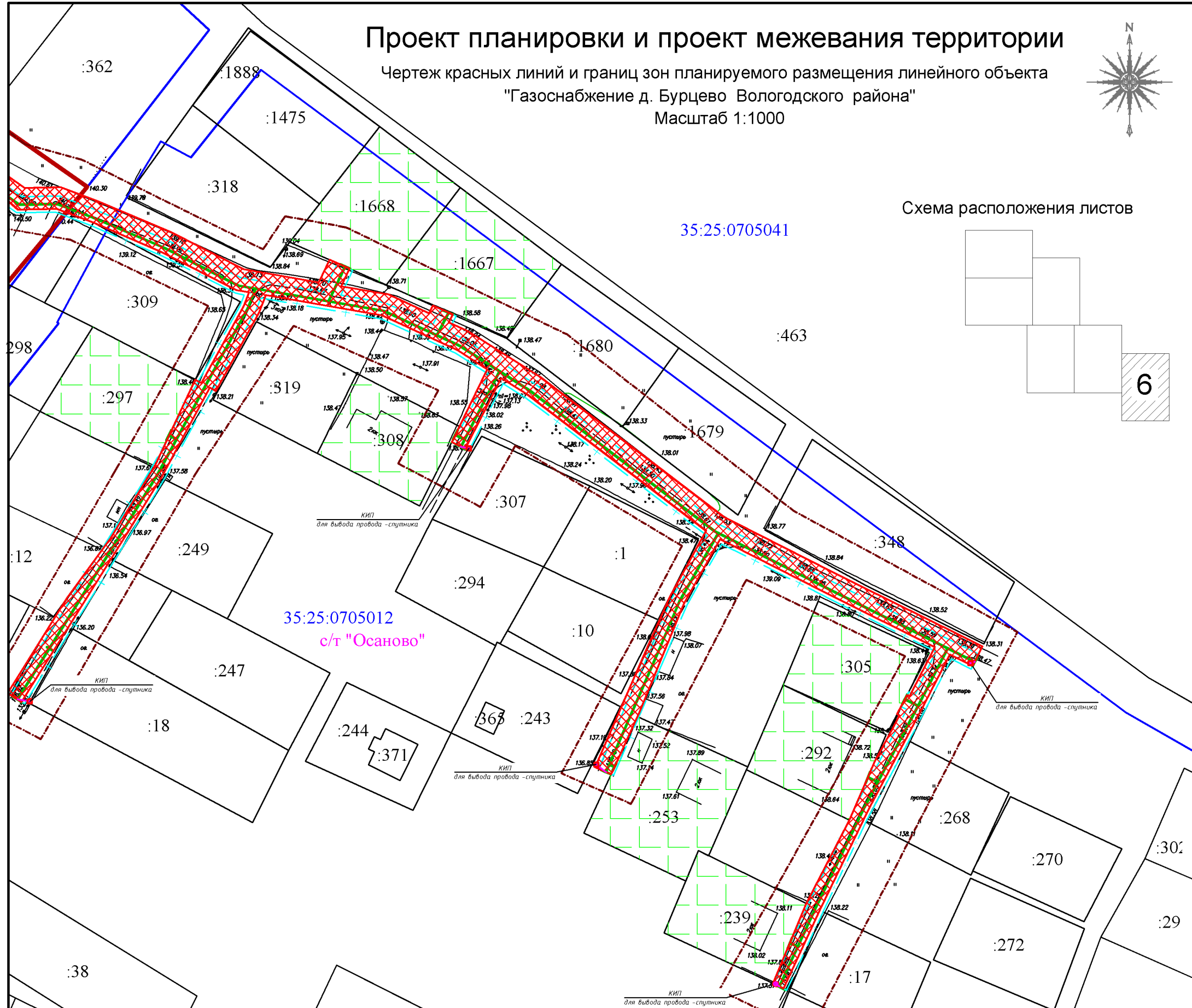
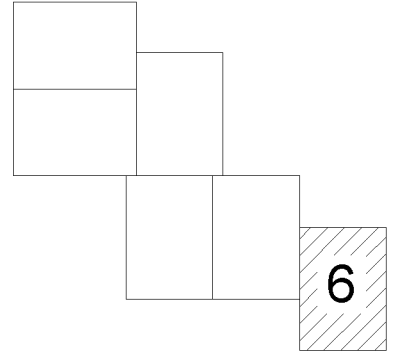


Схема расположения листов



35:25:0705012
с/т "Осаново"

Условные обозначения:

Сущ-ие	Проектир. (Гоч.строит.)	Наименование
		- красные линии, обозначающие границы территорий, предназначенных для размещения газопровода (граница вновь образуемого земельного участка)
		- граница рассмотрения
		- газопровод
		- газопровод высокого давления II категории
		- газопровод среднего давления III категории
		- границы земельных участков планируемых к газификации жилых домов
		- существующая часть границы, имеющиеся в ЕГРН сведения о которой достаточны для определения ее местоположения
:297		- кадастровый номер земельного участка, сведения о котором содержатся в ЕГРН
		- граница кадастрового квартала
35:25:0705012		- номер кадастрового квартала
		- границы населенных пунктов
		- охранный зона инженерных коммуникаций (ЗОУИТ), по сведениям ЕГРН
		- охранный зона газопровода
21.01.2.32		- номер зоны с особыми условиями использования территории по сведениям ЕГРН
		- санитарно-защитные зоны предприятий
Зоны планируемого размещения объектов капитального строительства		
		- зона размещения объекта местного значения в целях обеспечения населения и организаций объектами коммунального обслуживания (для строительства газопровода)

Примечание:

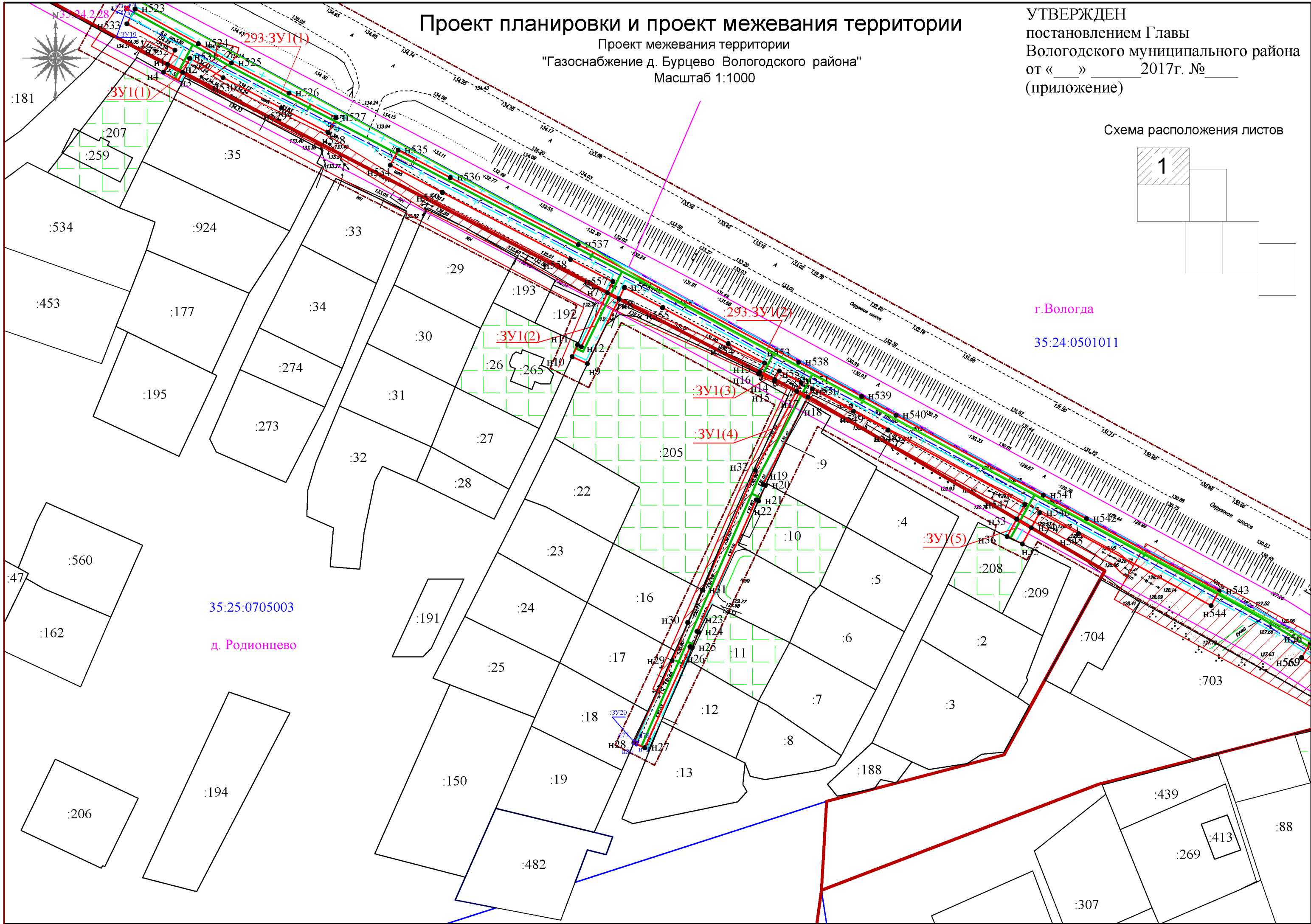
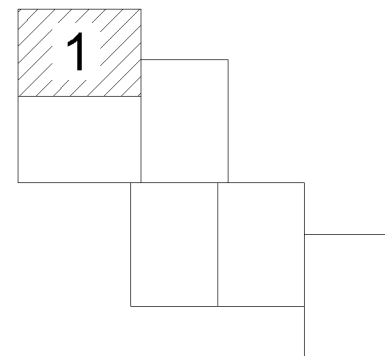
1. Система координат - МСК 35 зона 2
2. Система высот-Балтийская
3. В соответствии с п.4 ст. 36 ГрК РФ градостроительные регламенты не распространяются на земельные участки, предназначенные для размещения линейных объектов

Проект планировки и проект межевания территории

Проект межевания территории
"Газоснабжение д. Бурцево Вологодского района"
Масштаб 1:1000

УТВЕРЖДЕН
постановлением Главы
Вологодского муниципального района
от «__» ____ 2017г. № ____
(приложение)

Схема расположения листов



г.Вологда
35:24:0501011

35:25:0705003
д. Родионцево

Проект планировки и проект межевания территории

Проект межевания территории

"Газоснабжение д. Бурцево Вологодского района"

Масштаб 1:1000


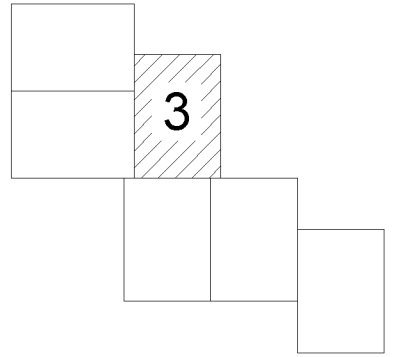


Схема расположения листов



г. Вологда

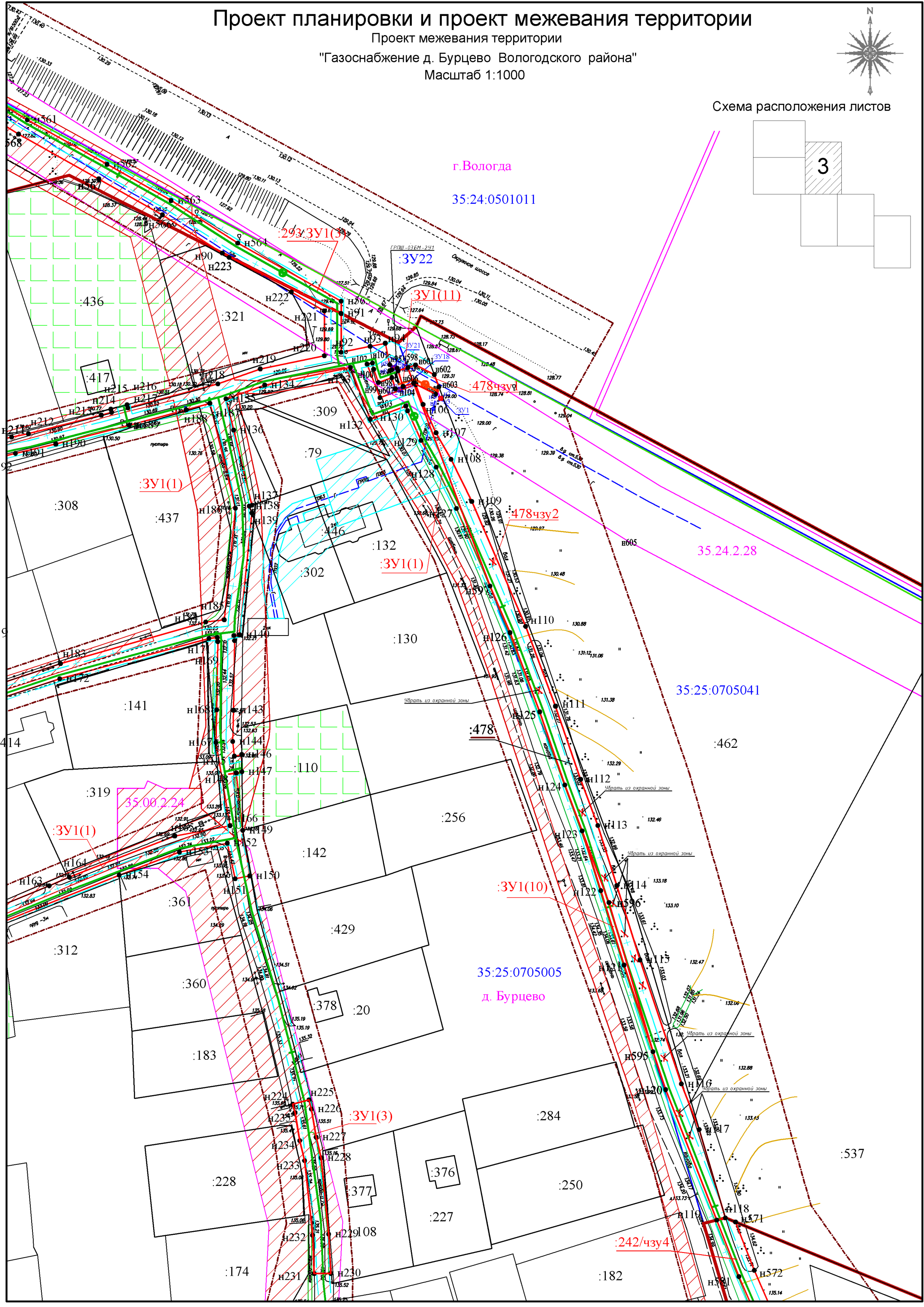
35:24:0501011

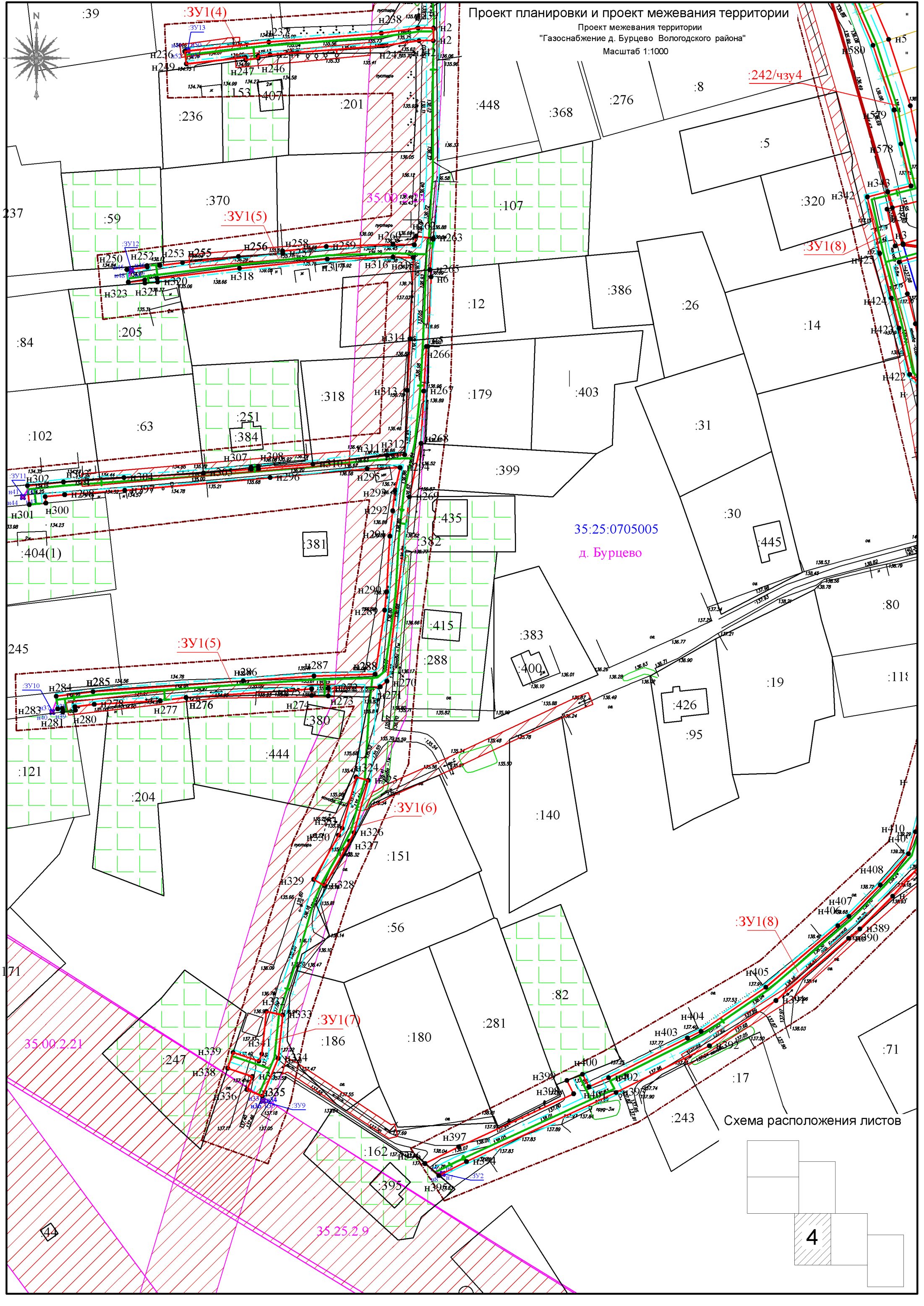
35:24.2.28

35:25:0705041

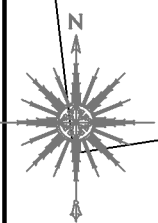
35:25:0705005

д. Бурцево





Проект планировки и проект межевания территории
Проект межевания территории
"Газоснабжение д. Бурцево Вологодского района"
Масштаб 1:1000



:242/чз4

:3Y1(5)

:3Y1(8)

35:25:0705005
д. Бурцево

:3Y1(5)

:3Y1(6)

:3Y1(8)

:3Y1(7)

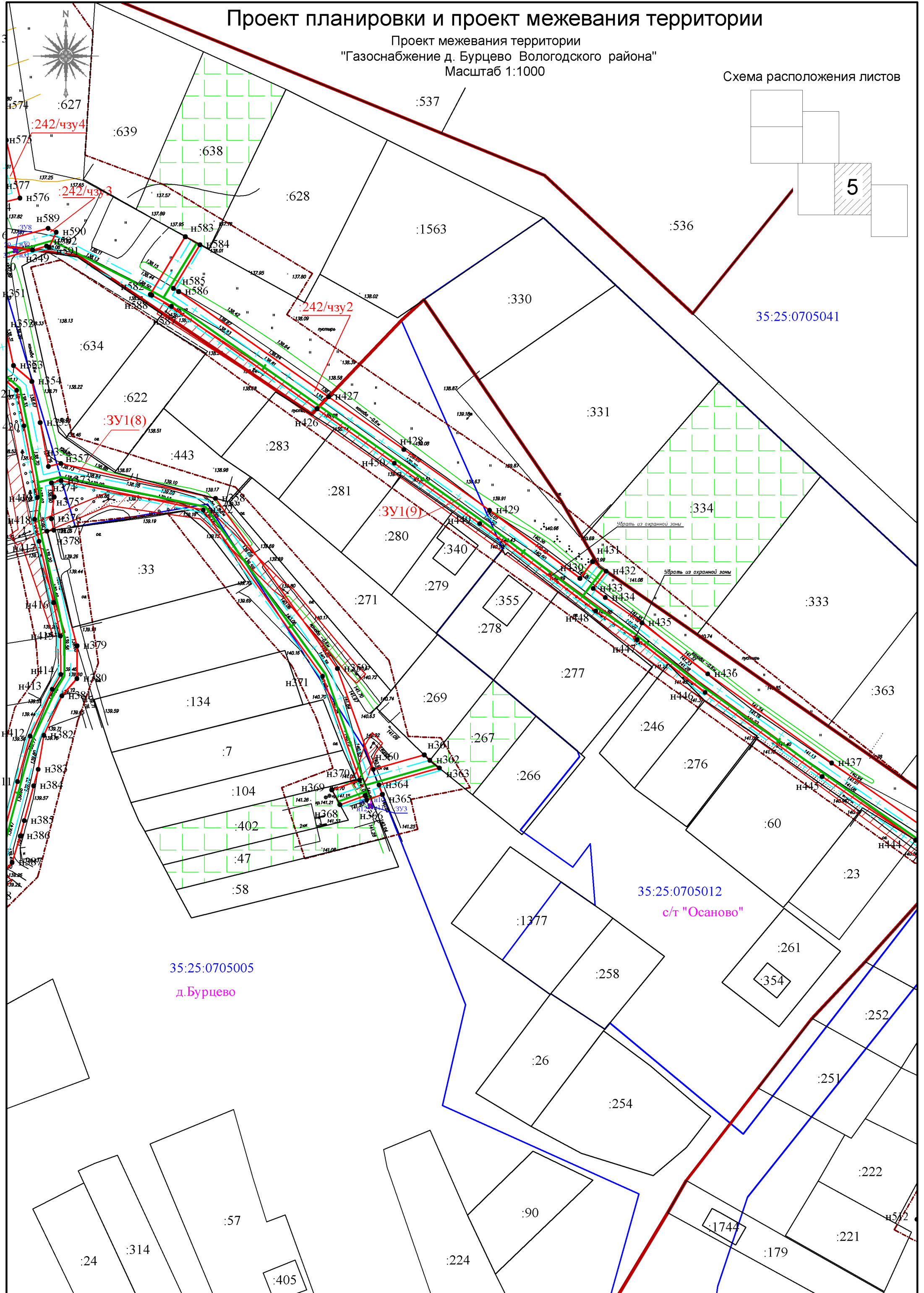
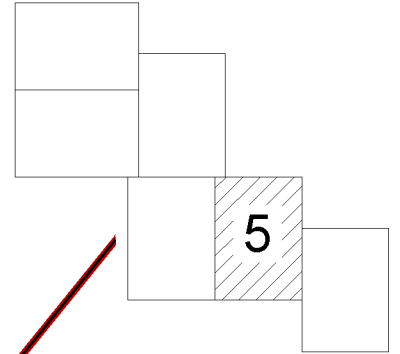
Схема расположения листов

4

Проект планировки и проект межевания территории

Проект межевания территории
"Газоснабжение д. Бурцево Вологодского района"
Масштаб 1:1000

Схема расположения листов



Проект планировки и проект межевания территории

Проект межевания территории
 "Газоснабжение д. Бурцево Вологодского района"
 Масштаб 1:1000

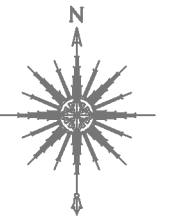
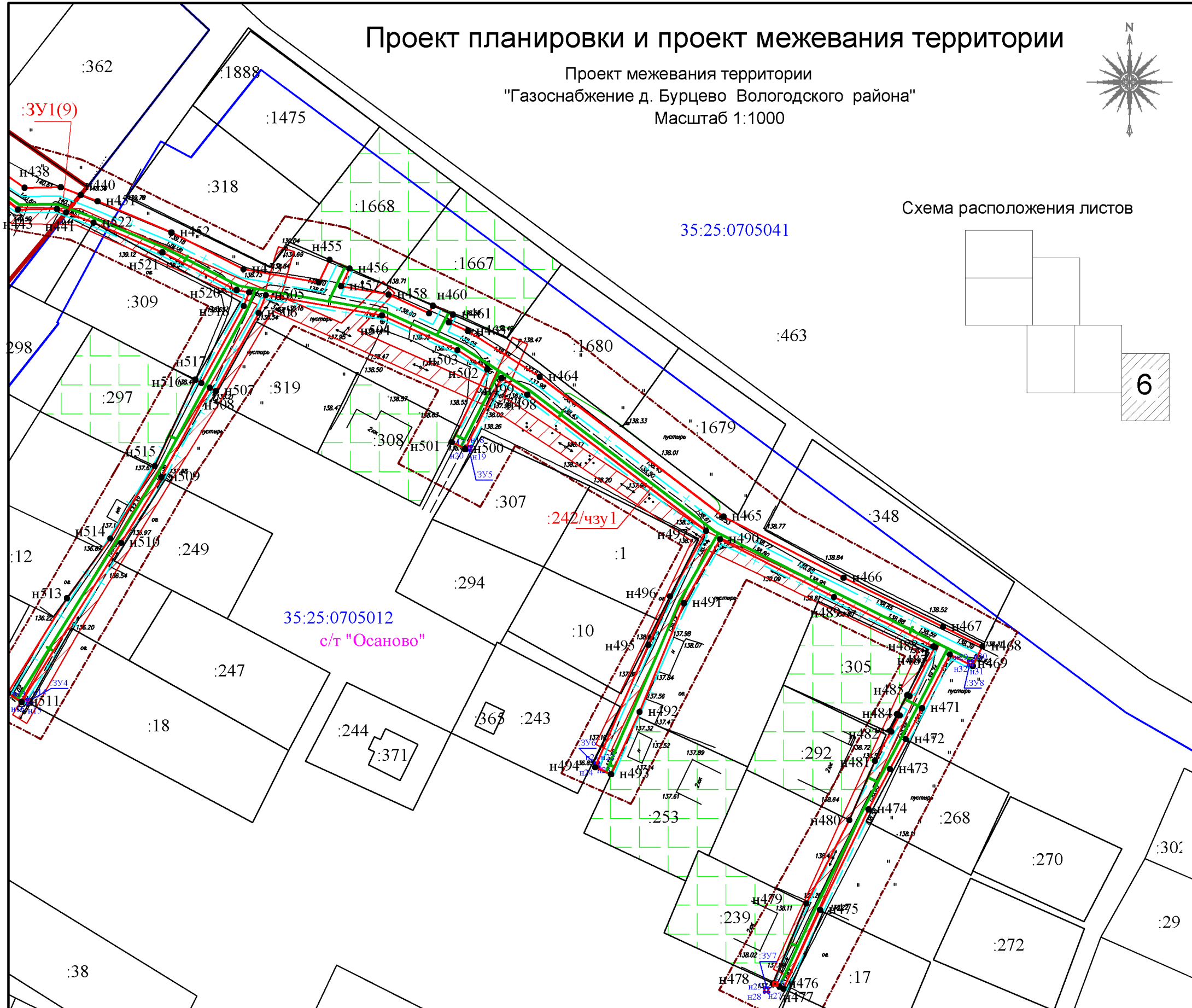
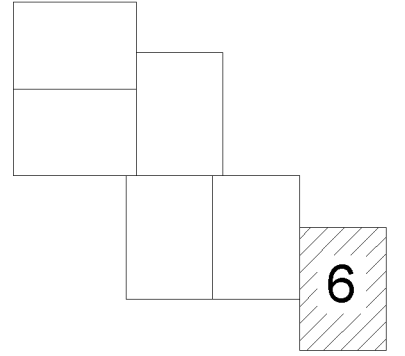


Схема расположения листов



Сущ-ие	Проектир. (Гоч.строит.)	Наименование
	ЗУ1; :242/чзу1	- обозначение вновь образуемого зем. участка/части зем. участка для строительства
	:3У21	- обозначение вновь образуемого земельного участка для эксплуатации газопровода
		- красные линии, обозначающие границы территорий, предназначенных для размещения газопровода (граница вновь образуемого земельного участка)
		- граница рассмотрения
		- газопровод
		- газопровод высокого давления II категории
		- газопровод среднего давления III категории
		- границы земельных участков планируемых к газификации жилых домов
	● n1	- вновь образованная характерная точка границы земельного участка для строительства газопровода
	● n82	- вновь образованная характерная точка границы земельного участка для эксплуатации газопровода
		- существующая часть границы, имеющиеся в ЕГРН сведения о которой достаточны для определения ее местоположения
:297		- кадастровый номер земельного участка, сведения о котором содержатся в ЕГРН
		- граница кадастрового квартала
35:25:0705012		- номер кадастрового квартала
		- границы населенных пунктов
		- охранный зона инженерных коммуникаций (ЗОУИТ), по сведениям ЕГРН
		- охранный зона газопровода
21.01.232		- номер зоны с особыми условиями использования территории по сведениям ЕГРН
		- охранный зона электролинии

Примечание:

1. Система координат - МСК 35 зона 2
2. Система высот-Балтийская
3. Каталоги координат земельных участков и частей представлены в приложений материалов обоснования проекта