

Утверждена

Постановлением Администрации Спаского сельского поселения Вологодского муниципального района

от _____ № _____











Схема расположения земельного участка на кадастровом плане территории.

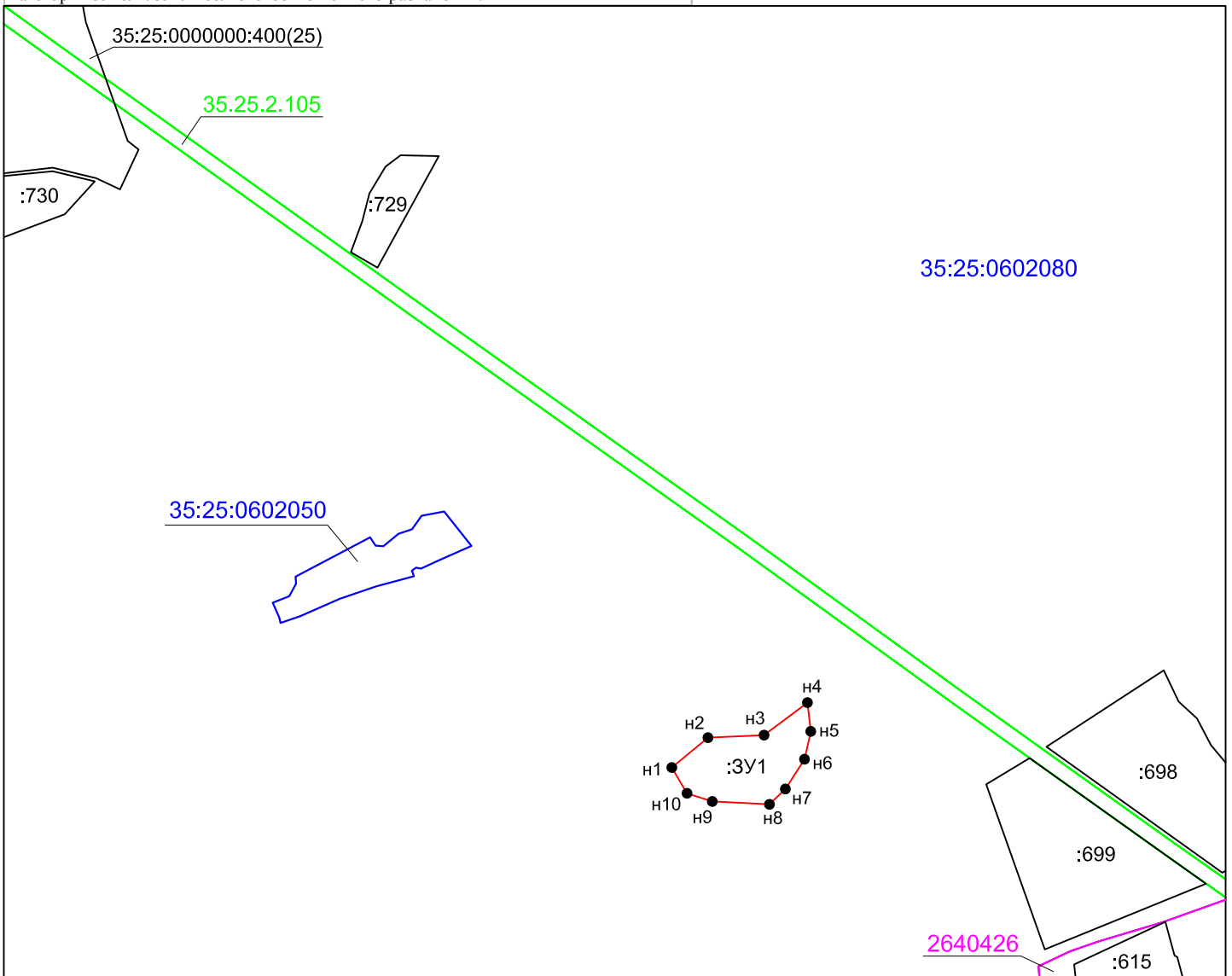
Условный номер земельного участка 35:25:0602080:ЗУ1		
Площадь земельного участка 19194 кв.м.		
Обозначение характерных точек границ	Координаты, м. (МСК-35)	
	X	Y
н1	333205	2318688
н2	333251	2318743
н3	333255	2318830
н4	333305	2318898
н5	333261	2318903
н6	333218	2318893
н7	333172	2318863
н8	333148	2318839
н9	333152	2318750
н10	333165	2318711

Образование земельного участка осуществляется из земельного участка с кадастровым номером 35:25:0000000:293 (земли запаса).

Категория земель: земли сельскохозяйственного назначения.

Условные обозначения:

-  - граница образуемого земельного участка
-  - существующая граница земельного участка
-  - граница кадастрового квартала
-  - граница охранный зоны
-  - граница населенного пункта
-  2640426 - обозначение населенного пункта
-  35.25.2.105 - обозначение охранный зоны
-  35:25:0602080 - номер кадастрового квартала
-  :729 - кадастровый номер земельного участка
-  н1 - обозначение характерной точки границы земельного участка



Масштаб 1:10000