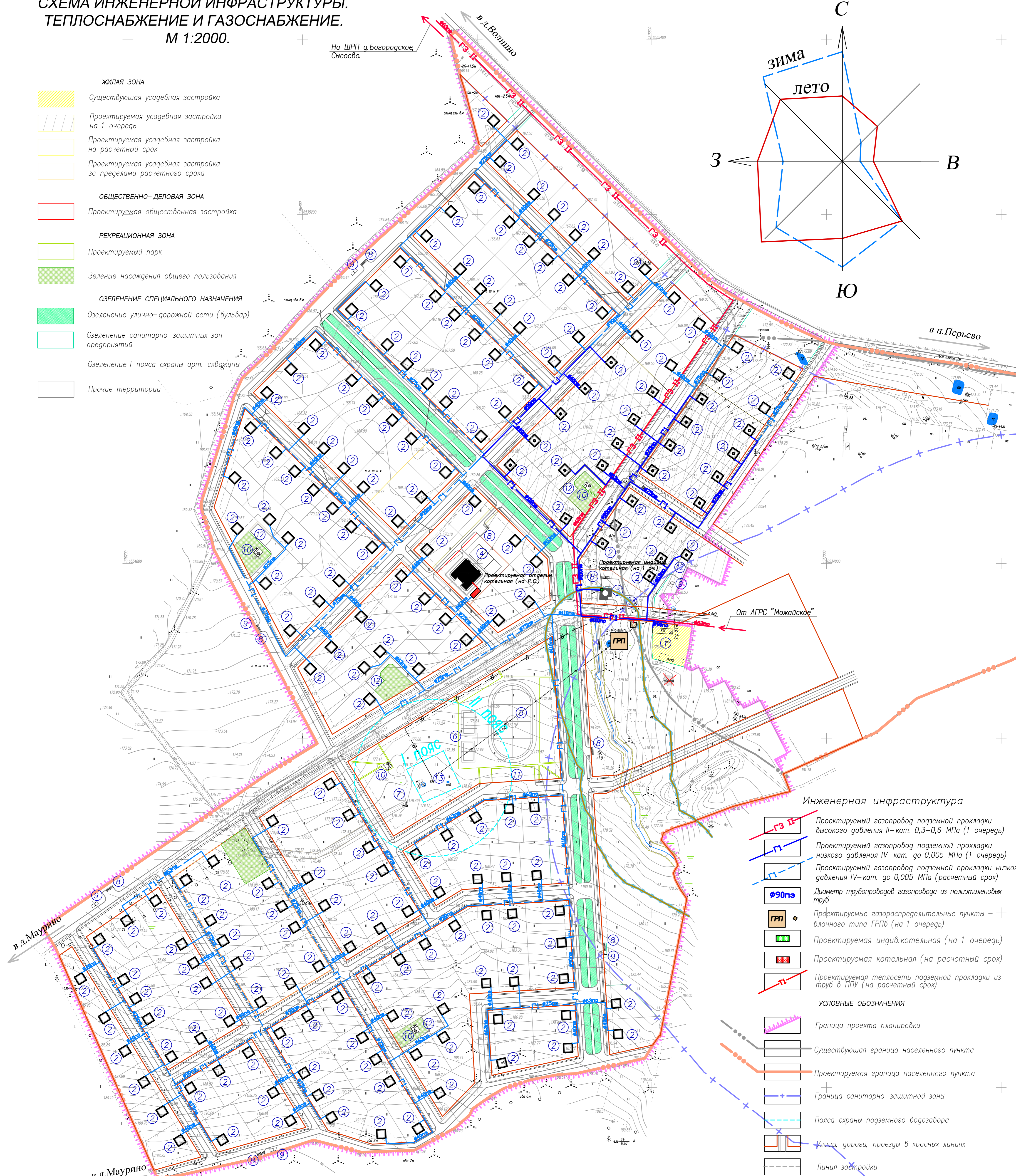
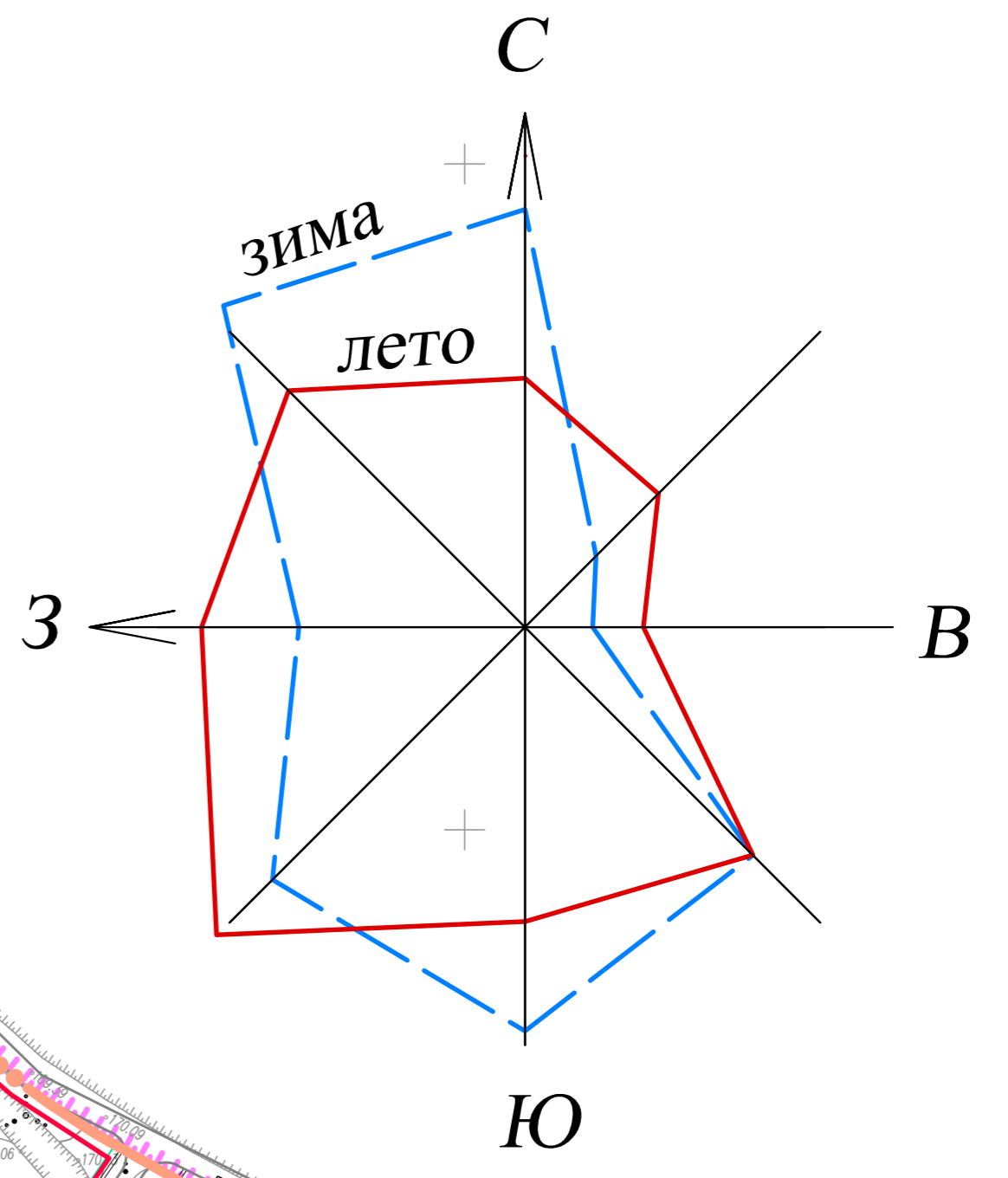


**ПРОЕКТ ПЛАНИРОВКИ ЧАСТИ Д.ХОХЛЕВО.  
СХЕМА ИНЖЕНЕРНОЙ ИНФРАСТРУКТУРЫ.  
ТЕПЛОСНАБЖЕНИЕ И ГАЗОСНАБЖЕНИЕ.  
М 1:2000.**

- ЖИЛАЯ ЗОНА**
- Существующая усадебная застройка
  - Проектируемая усадебная застройка на 1 очередь
  - Проектируемая усадебная застройка на расчетный срок
  - Проектируемая усадебная застройка за пределами расчетного срока
- ОБЩЕСТВЕННО-ДЕПОВАЯ ЗОНА**
- Проектируемая общественная застройка
- РЕКРЕАЦИОННАЯ ЗОНА**
- Проектируемый парк
  - Зеленые насаждения общего пользования
- ОЗЕЛЕНЕНИЕ СПЕЦИАЛЬНОГО НАЗНАЧЕНИЯ**
- Озеленение улично-дорожной сети (бульвар)
  - Озеленение санитарно-защитных зон предприятий
  - Озеленение I пояса охраны арт. скважины
- Прочие территории



**Инженерная инфраструктура**

- Проектируемый газопровод подземной прокладки высокого давления II-кат. 0,3-0,6 МПа (1 очередь)
- Проектируемый газопровод подземной прокладки низкого давления IV-кат. до 0,005 МПа (1 очередь)
- Проектируемый газопровод подземной прокладки низкого давления IV-кат. до 0,005 МПа (расчетный срок)
- Диаметр трубопроводов газопровода из полиэтиленовых труб
- Проектируемые газораспределительные пункты - блочного типа ГРПб (на 1 очередь)
- Проектируемая индустриальная котельная (на 1 очередь)
- Проектируемая котельная (на расчетный срок)
- Проектируемая теплосеть подземной прокладки из труб в ППУ (на расчетный срок)

**УСЛОВНЫЕ ОБОЗНАЧЕНИЯ**

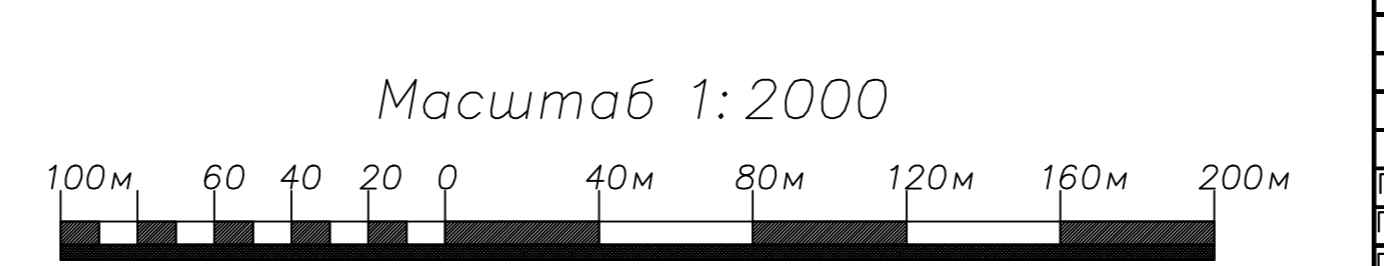
- Граница проекта планировки
- Существующая граница населенного пункта
- Проектируемая граница населенного пункта
- Граница санитарно-защитной зоны
- Пояс охраны подземного водозабора
- Улицы, дороги, проезды в красных линиях
- Линия застройки
- Водоохранная зона
- Прибрежно-защитная полоса
- Береговая полоса
- Проектируемый трубопровод
- Существующие жилые здания
- Существующие хозяйственные постройки
- Проектируемые жилые здания на I очередь
- Проектируемые жилые здания на расчетный срок
- Проектируемые общественные здания на I очередь
- Проектируемые общественные здания на расчетный срок
- Снос хозяйственной постройки
- Линии напряжения 0,4КВ
- Линии напряжения 10КВ
- Трансформаторная подстанция

**Экспликация**

№	Наименование	Этажн.	Кол.	Мат. ст.	Примечание
1	2	3	4	5	6
<b>Жилые здания</b>					
1	Существующий 1-квартирный усадебный жилой дом	1-2	1	кирпич/дерево	индивидуальный проект
2	Проектируемый 1-квартирный усадебный жилой дом	1-2	204	кирпич/дерево	индивидуальный проект
<b>Общественные здания</b>					
3	Проектируемый магазин смешанных товаров торговой площадью до 100 м2	1-2	1	кирпич/дерево	типовой проект
4	Проектируемый детский сад на 50 мест	1-2	1	кирпич	типовой проект
<b>Плоскостные сооружения</b>					
5	Проектируемый стадион		1		типовой проект
6	Проектируемые спортивные площадки		1		типовой проект
7	Сквер		1		
8	Площадка для установки мусорных контейнеров		8		
9	Хозяйственная площадка		6		
10	Детская площадка		4		индивидуальный проект
11	Автостоянка		2		
12	Разборотная площадка		5		
<b>Сооружения специального назначения</b>					
13	Скважина		1		

**Технико-экономические показатели**

N	Наименование	Существующее положение	Первая очередь	Расчетный срок	За пределами расчетного срока
<b>ОБЩИЕ ДАННЫЕ</b>					
1	Численность населения (чел)	3	Вмест./в8дмч	Вмест./в3дмч	Вмест./в6дмч
2	Средний состав семьи по поселению (чел/семья)	2,8	2,8	2,8	2,8
3	Обеспеченность жилым фондом (м <sup>2</sup> /чел)	25,0	28,0	30,0	30,0
4	Общая площадь жилого фонда (м <sup>2</sup> )	75,0	2128,0	3030,0	17220,0
5	Количество квартир	1	27	36	205
<b>ТЕРРИТОРИИ, га</b>					
5	Площадь проекта планировки :	62,5	62,5	62,5	62,5
5.1	Территории общественной застройки	-	0,25	0,70	0,70
5.2	Территории жилой застройки				
5.2.1	территории усадебной застройки	0,19	8,90	14,30	32,65
5.2.2	территории коммунально-складских зон (складка)	0,01	-	-	-
5.2.3	Зеленые насаждения общего пользования, из них парк	-	0,2	2,0	2,44
5.2.4		-	-	1,8*	1,8*
5.4	Территории транспортной инфраструктуры	1,10	2,98	19,40	19,40
5.4.1	Озеленение санитарно-защитной зоны предприятий	-	0,05	7,0	7,0
5.6	Лес	0,05	0,05	-	-
5.7	Луговое	40,00	30,00	6,98	-
5.8	Кусты	2,60	2,24	-	-
5.9	Пашня	16,90	16,45	11,81	-
5.10	Овощады	0,30	0,08	-	-
5.11	Прочие территории	1,24	1,1	0,11	0,11
5.12	Озеленение I пояса охраны арт. скважины	0,20	0,20	0,20	0,20
6.1	Территории санитарно-защитных зон*	7,196*	7,196*	7,196*	7,196*



Изм.	Кол.	Лист	№док.	Подпись	Дата

Объект 982  
Генеральный план муниципального образования Спаское сельское поселение Вологодского муниципального района Вологодской области

Исполнитель	Кузнецова	Страницы	Листы	Масштаб
Архитектор	Пьянкова	пп	пп-пт4	1:2000
ГИП	Лазовская	Проект планировки части д.Хохлево		
Вед. инженер	Баранов	Схема инженерной инфраструктуры. Теплоснабжение и газоснабжение.		

ОАО "Глобальное ХППап Бюро"