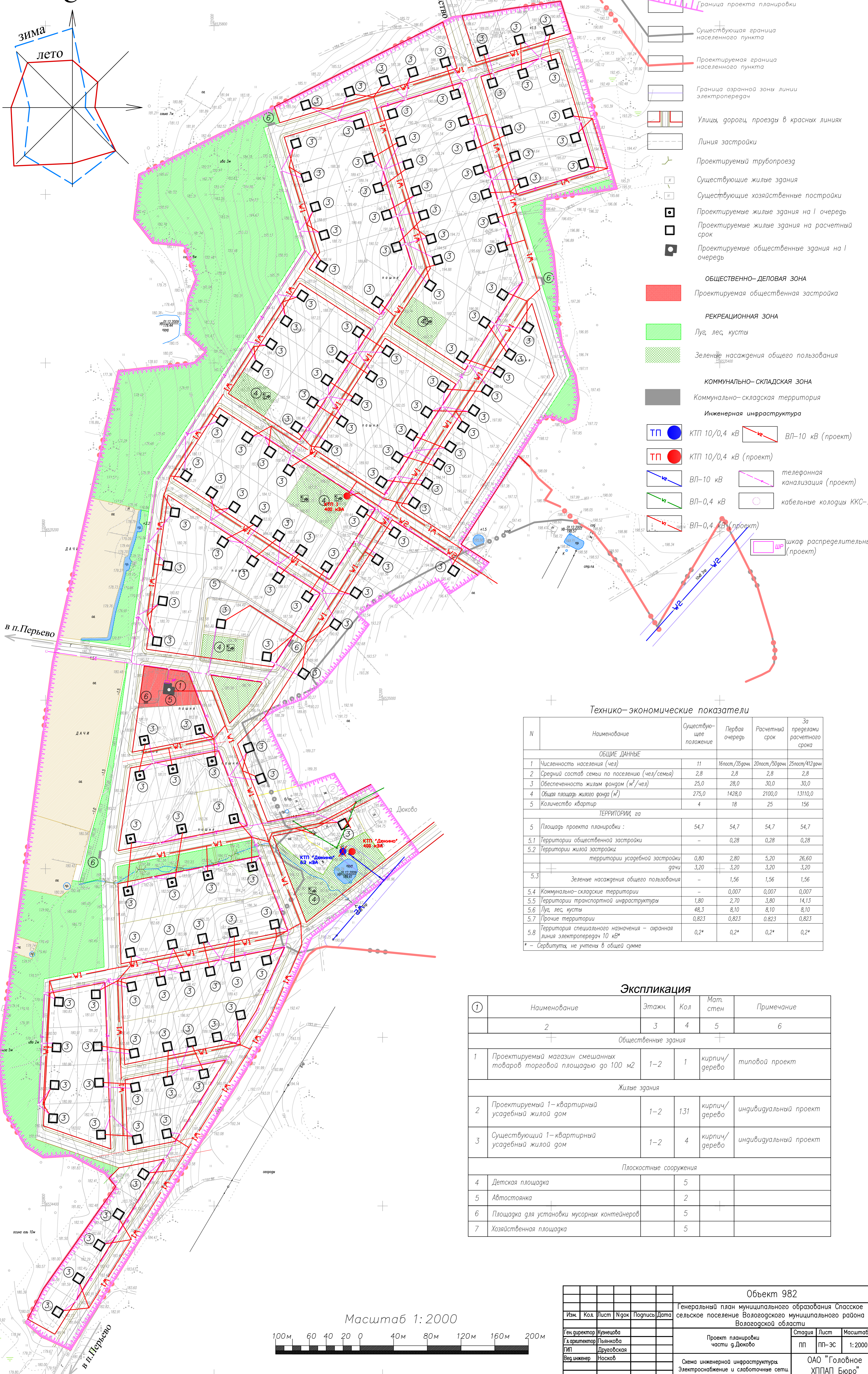
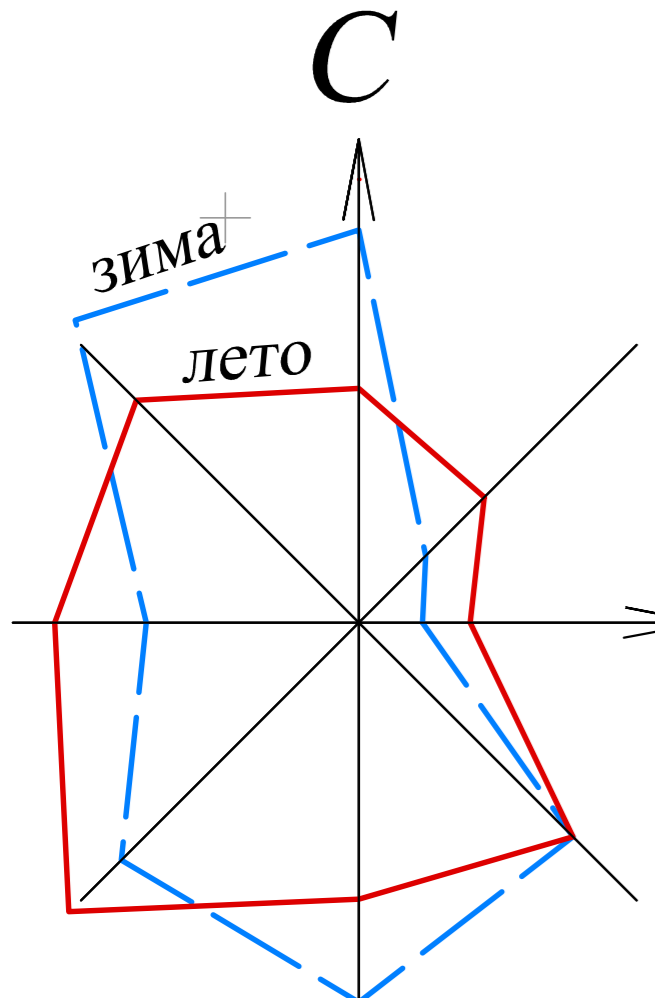


ПРОЕКТ ПЛАНИРОВКИ ЧАСТИ д.ДЮКОВО.

Схема инженерной инфраструктуры.

Электроснабжение и слаботочный сети.

М 1:2000



Условные обозначения

- Граница проекта планировки
- Существующая граница населенного пункта
- Проектируемая граница населенного пункта
- Граница озранной зоны линии электропередач
- Улицы, дороги, проезды в красных линиях
- Линия застройки
- Проектируемый трубопровод
- Существующие жилые здания
- Существующие хозяйственные постройки
- Проектируемые жилые здания на I очередь
- Проектируемые жилые здания на расчетный срок
- Проектируемые общественные здания на I очередь
- ОБЩЕСТВЕННО-ДЕЛОВАЯ ЗОНА**
- Проектируемая общественная застройка
- РЕКРЕАЦИОННАЯ ЗОНА**
- Луга, лес, кусты
- Зелень насаждения общего пользования
- КОММУНАЛЬНО-СКЛАДСКАЯ ЗОНА**
- Коммунально-складская территория
- Инженерная инфраструктура**
- КТП 10/0,4 кВ
- КТП 10/0,4 кВ (проект)
- ВЛ-10 кВ
- ВЛ-10 кВ (проект)
- ВЛ-0,4 кВ
- ВЛ-0,4 кВ (проект)
- телефонная канализация (проект)
- кабельные колодцы ККС-2
- шкаф распределительный (проект)

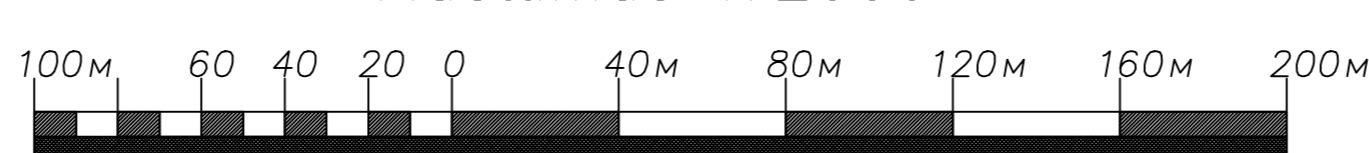
Технико-экономические показатели

N	Наименование	Существующее положение	Первая очередь	Расчетный срок	За пределами расчетного срока
ОБЩИЕ ДАННЫЕ					
1	Численность населения (чел)	11	16пост./15доч.	20пост./30доч.	25пост./41доч.
2	Средний состав семьи по поселению (чел/семья)	2,8	2,8	2,8	2,8
3	Обеспеченность жилым фондом (м ² /чел)	25,0	28,0	30,0	30,0
4	Общая площадь жилого фонда (м ²)	275,0	1428,0	2100,0	13110,0
5	Количество квартир	4	18	25	156
ТЕРРИТОРИИ, га					
5	Площадь проекта планировки :	54,7	54,7	54,7	54,7
5.1	Территории общественной застройки	-	0,28	0,28	0,28
5.2	Территории жилой застройки				
	территории усадебной застройки	0,80	2,80	5,20	26,60
	дачи	3,20	3,20	3,20	3,20
5.3	Зеленые насаждения общего пользования	-	1,56	1,56	1,56
5.4	Коммунально-складские территории	-	0,007	0,007	0,007
5.5	Территории транспортной инфраструктуры	1,80	2,70	3,80	14,13
5.6	Луга, лес, кусты	48,3	8,10	8,10	8,10
5.7	Прочие территории	0,823	0,823	0,823	0,823
5.8	Территория специального назначения – охранная линия электропередач 10 кВ*	0,2*	0,2*	0,2*	0,2*
* – Сервитуты, не учтены в общей сумме					

Экспликация

№	Наименование	Этажн.	Кол.	Мат. стен		Примечание
				3	4	
Общественные здания						
1	Проектируемый магазин смешанных товаров торговой площадью до 100 м ²	1-2	1	кирпич/дерево		типовой проект
Жилые здания						
2	Проектируемый 1-квартирный усадебный жилой дом	1-2	131	кирпич/дерево		индивидуальный проект
3	Существующий 1-квартирный усадебный жилой дом	1-2	4	кирпич/дерево		индивидуальный проект
Плоскостные сооружения						
4	Детская площадка		5			
5	Автостоянка		2			
6	Площадка для установки мусорных контейнеров		5			
7	Хозяйственная площадка		5			

Масштаб 1:2000



Объект 982					
Изм.	Код	Лист	№гос.	Подпись	Дата
Генеральный план муниципального образования Спасское сельское поселение Вологодского муниципального района Вологодской области					
Ген. директор	Кузнецова				
Гл. архитектор	Пьянкова				
ГИП	Друевская				
Вед. инженер	Носков				
Проект планировки части д.Дюково				Стадия	Лист
Схема инженерной инфраструктуры. Электроснабжение и слаботочные сети.				ПП	ПП-ЭС
				Масштаб	1:2000
				ОАО "Головное ХППАБ Бюро"	