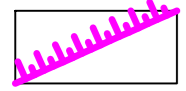





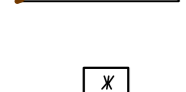
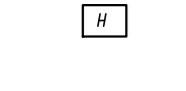














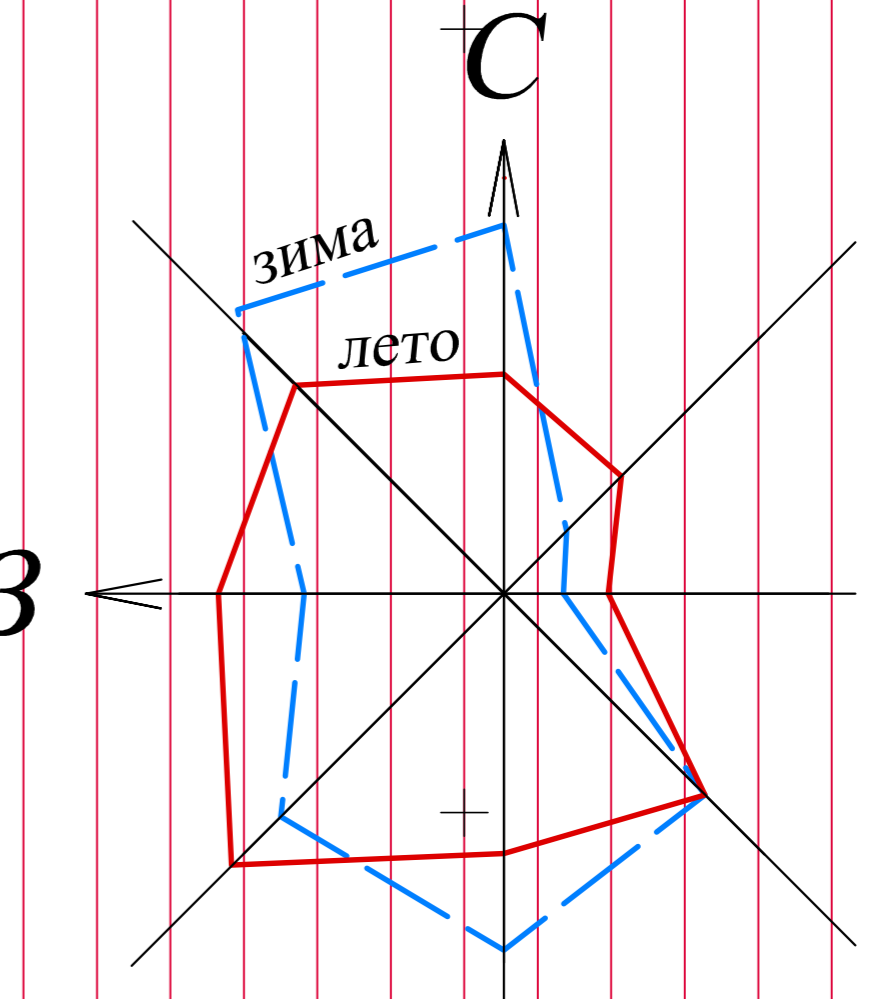
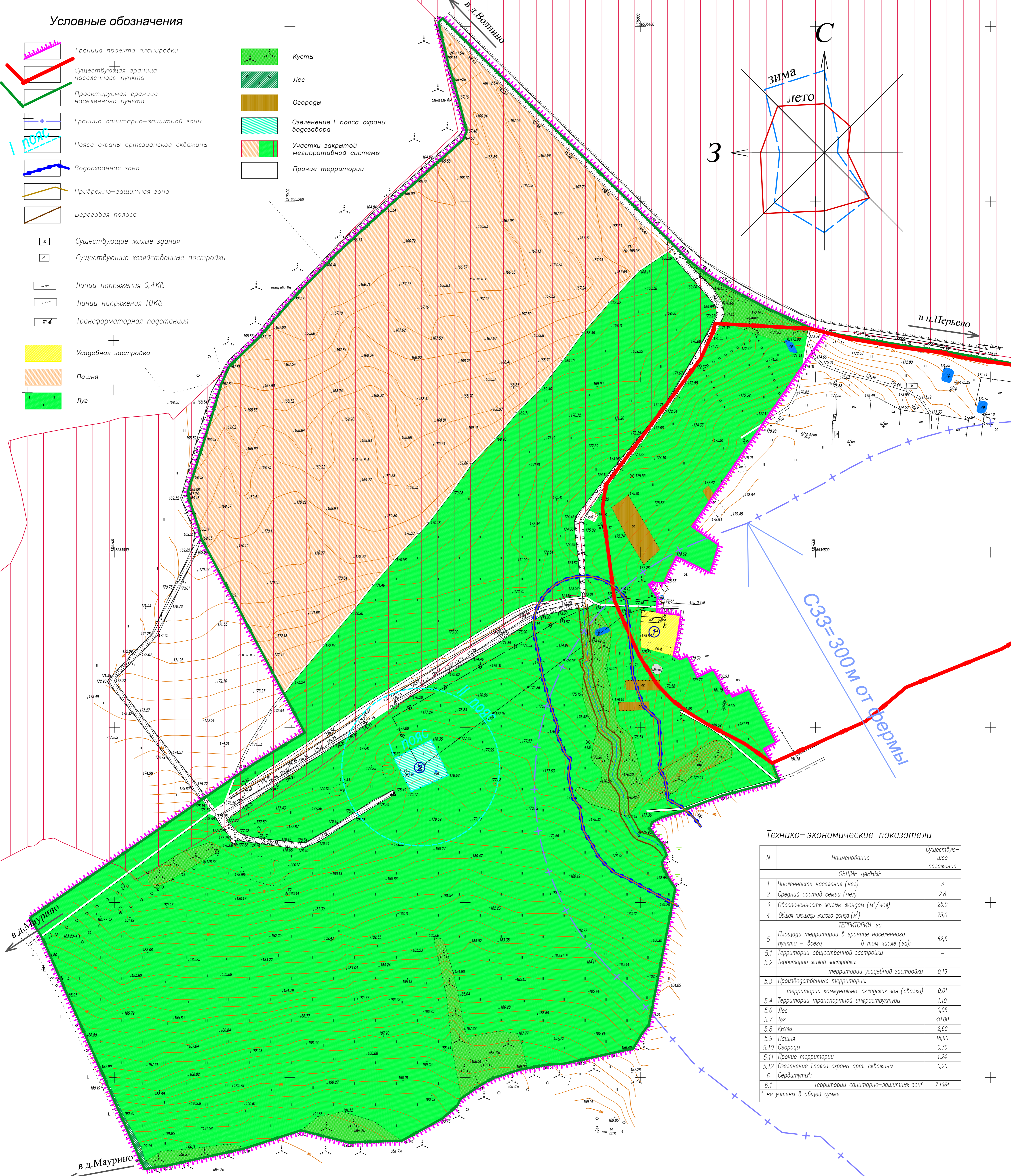


# ПРОЕКТ ПЛАНИРОВКИ ЧАСТИ д. ХОХЛЕВО. ОПОРНЫЙ ПЛАН, СОВМЕЩЕННЫЙ С КОМПЛЕКСНОЙ ОЦЕНКОЙ ТЕРРИТОРИИ, М 1:2000.

## Условные обозначения

-  Граница проекта планировки
-  Существующая граница населенного пункта
-  Проектируемая граница населенного пункта
-  Граница санитарно-защитной зоны
-  Пояса охраны артезианской скважины
-  Водоохранная зона
-  Прибрежно-защитная зона
-  Береговая полоса
-  Существующие жилые здания
-  Существующие хозяйственные постройки
-  Линии напряжения 0,4кВ
-  Линии напряжения 10кВ
-  Трансформаторная подстанция
-  Усадьбная застройка
-  Пашня
-  Луге
-  Кусты
-  Лес
-  Огороды
-  Озеленение I пояса охраны водозабора
-  Участки закрытой мелиоративной системы
-  Прочие территории



### Технико-экономические показатели

N	Наименование	Существующее положение
<b>ОБЩИЕ ДАННЫЕ</b>		
1	Численность населения (чел)	3
2	Средний состав семьи (чел)	2,8
3	Обеспеченность жильем фондом (м <sup>2</sup> /чел)	29,0
4	Общая площадь жилого фонда (м <sup>2</sup> )	75,0
<b>ТЕРРИТОРИИ, га</b>		
5	Площадь территории в границах населенного пункта - всего, в том числе (га):	62,5
5.1	Территории общественной застройки	-
5.2	Территории жилой застройки	-
5.3	Производственные территории территории усадьбной застройки территории коммунально-складских зон (свалка)	0,19
5.4	Территории транспортной инфраструктуры	1,10
5.6	Лес	0,05
5.7	Луге	40,00
5.8	Кусты	2,60
5.9	Пашня	16,90
5.10	Огороды	0,30
5.11	Прочие территории	1,24
5.12	Озеленение I пояса охраны арт. скважины	0,20
6.1	Свалку*	7,196*
* не учтены в общей сумме		

ЭКСПЛИКАЦИЯ ОБЪЕКТОВ				
N п/п	наименование	этажность	материал стен	кол-во
1	Существующий одноквартирный жилой дом	1	дерево/кирпич	1
2	Скважина	-	-	1

Объект 982					
Изм.	Код	Лист	№док	Подпись	Дата
Генеральный план муниципального образования Спасское сельское поселение Вологодского муниципального района Вологодской области					
Проект планировки части д. Хохлево				Страница	Лист
Опорный план, совмещенный с комплексной оценкой территории				4.1	1:2000
Ген. директор Кузнецова И.Н. Архитектор Тьянкова Н.С. Вед. архитектор Беляева Е.А. Вед. архитектор Орлова С.В.				ОАО "Головное ХППА Бюро"	