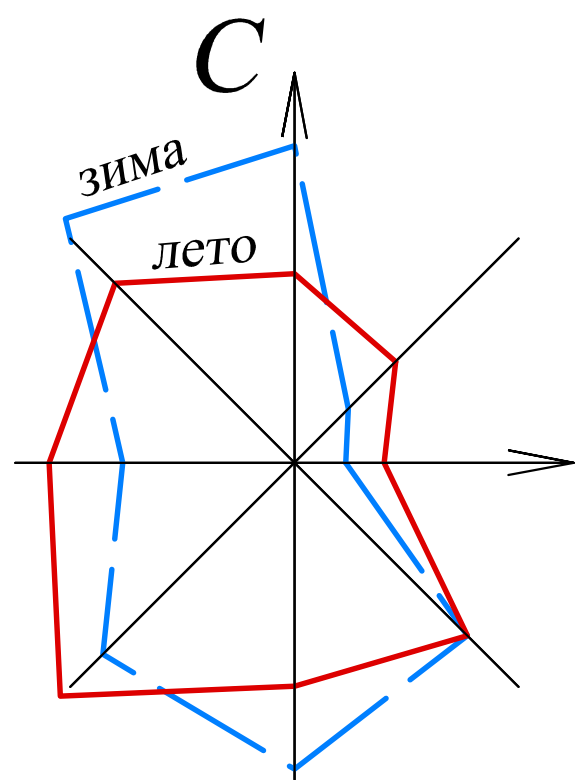
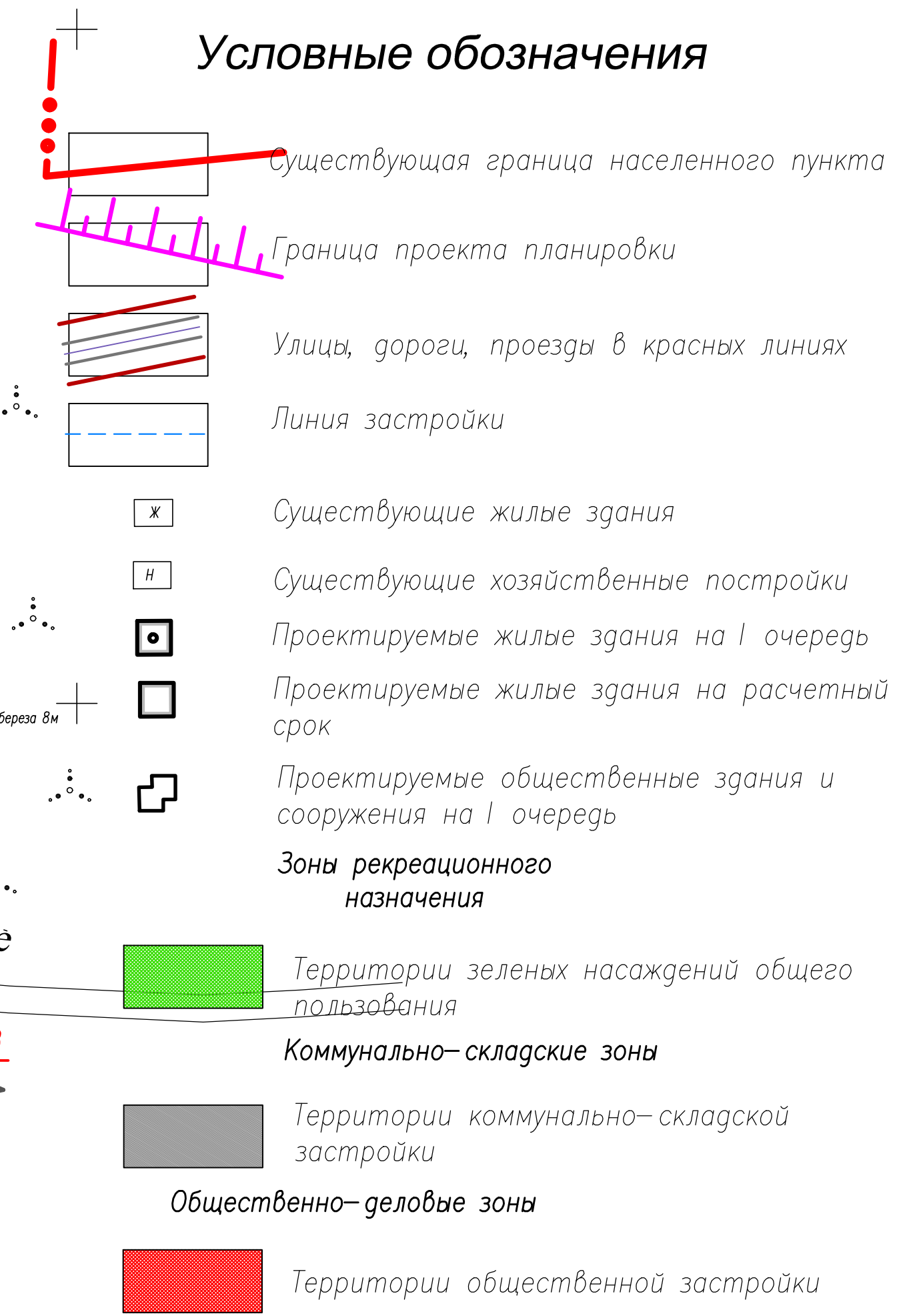
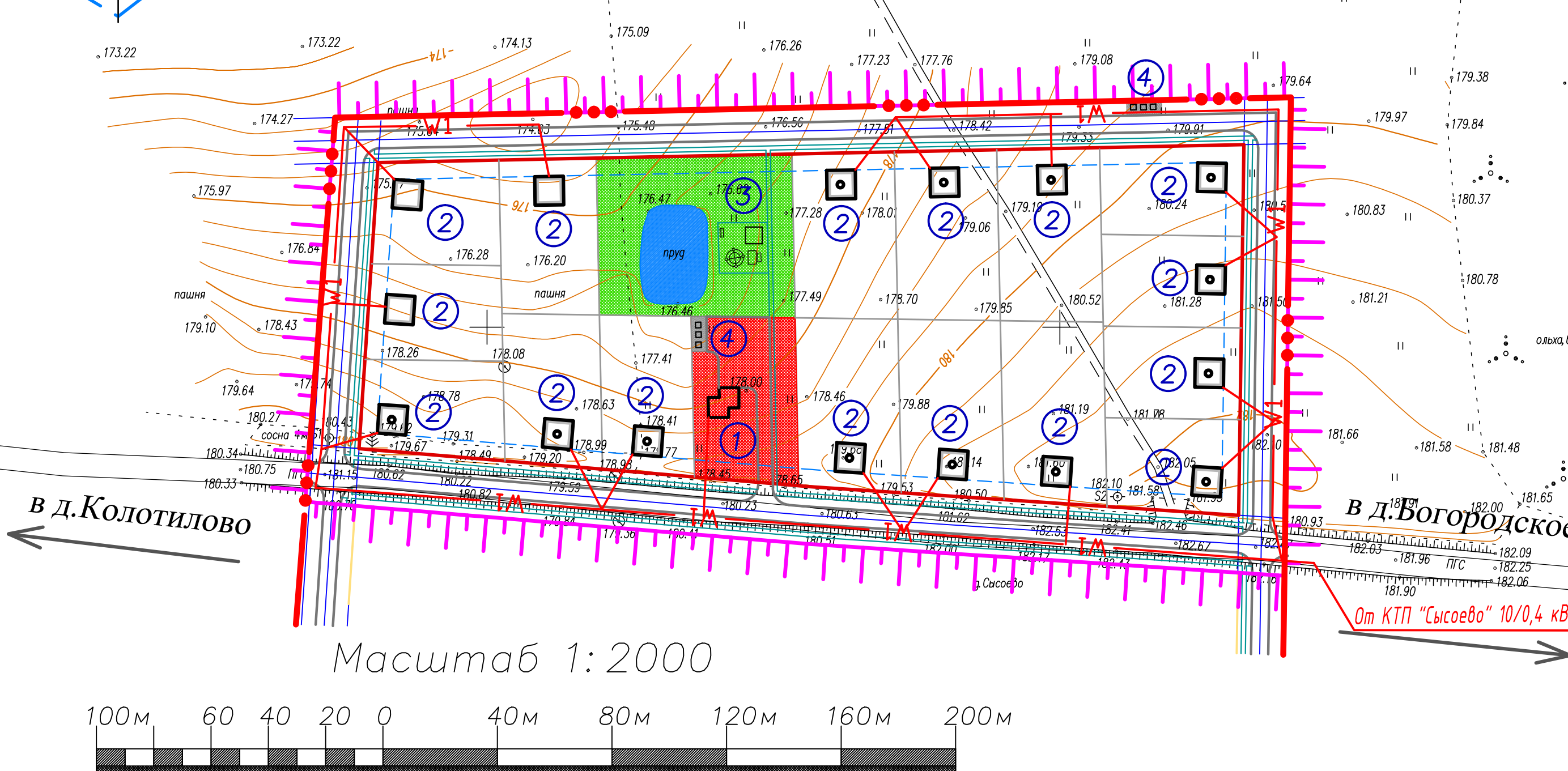


**ПРОЕКТ ПЛАНИРОВКИ ЧАСТИ д.СЫСОЕВО.
СХЕМА ИНЖЕНЕРНЫХ СЕТЕЙ. Электроснабжение и слаботочные сети, М 1:2000.**



1:214000
1:6537800



Технико-экономические показатели

N	Наименование	Существующее положение	1 очередь	Расчетный срок
ОБЩИЕ ДАННЫЕ				
1	Население	—	36	45
2	Средний состав семьи (по поселению)	2,8чел/семья	2,8чел/семья	2,8чел/семья
3	Всего квартир	—	13	16
4	Жилой фонд	—	1008м ²	1350м ²
5	Жилая обеспеченность	25м ² /чел	28м ² /чел	30м ² /чел
ТЕРРИТОРИИ, га				
6	Площадь территории в границах проекта планировки, из нее:	5,12га	5,12га	5,12га
6.1	Территории жилой усадебной застройки	—	2,43га	2,93га
6.2	Территории общественной застройки	—	0,2га	0,2га
6.3	Территории коммунально-складской застройки	—	0,007га	0,01га
6.4	Улицы, дороги, проезды в красных линиях	0,4га	1,6га	1,6га
6.5	Территории зеленых насаждений общего пользования:	—	0,32га	0,38га
6.6	Пашни	1,23га	0,5га	—
6.7	Лес	0,07га	—	—
6.8	Луг	3,13га	—	—
6.9	Прочие территории	0,29га	—	—

Экспликация

№	Наименование	Этажн.	Кол.	Мат. стен	Примечание
1	2	3	4	5	6
1	Проектируемый магазин до 100 м ² торговой площади	1-2	1	кирпич/дерево	индивидуальный проект
2	Проектируемый 1-квартирный усадебный жилой дом	1-2	16	кирпич/дерево	индивидуальный проект
3	Детская площадка		1		индивидуальный проект
4	Площадка для сбора ТБО		2		индивидуальный проект

						Объект 982		
Изм.	Кол.	Лист	№год	Подпись	Дата	Генеральный план муниципального образования Спасское сельское поселение Вологодского муниципального района Вологодской области		
						Статус	Лист	Масштаб
Ген. директор	Кузнецова					Проект планировки части д.Сысоево	ПП	1:2000
Гл. архитектор	Пьянкова					Схема инженерной инфраструктуры. Электроснабжение и слаботочные сети	ПП-ЭС1	ОАО "Головное ХППАП бюро"
ГИП	Друговская							
Вед. инженер	Носков							