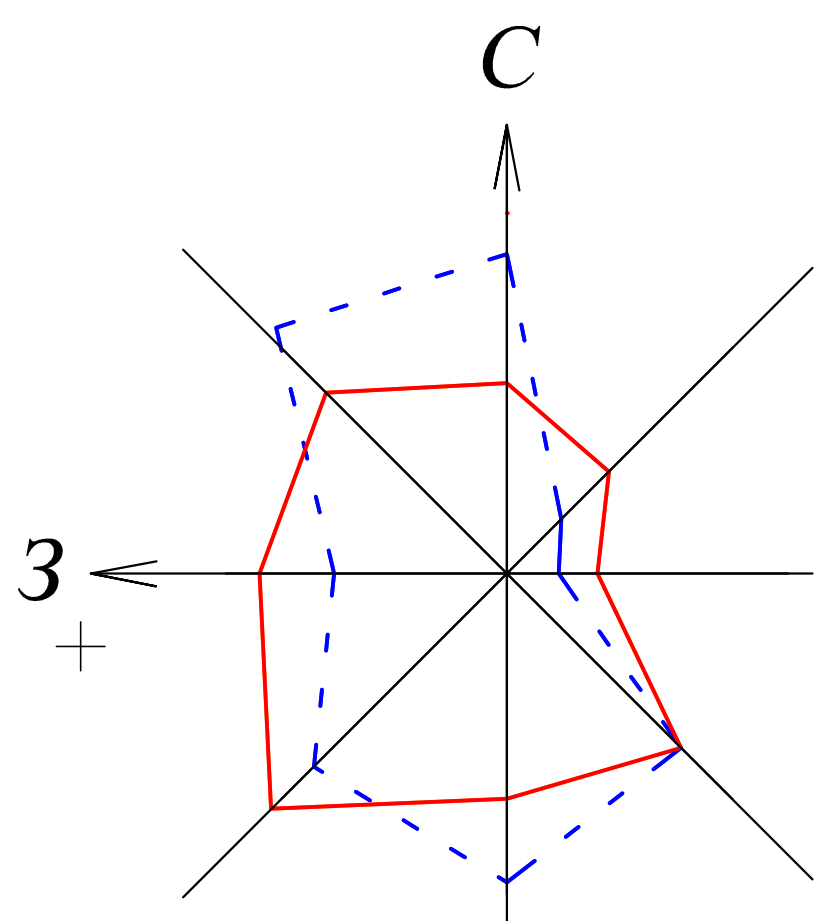
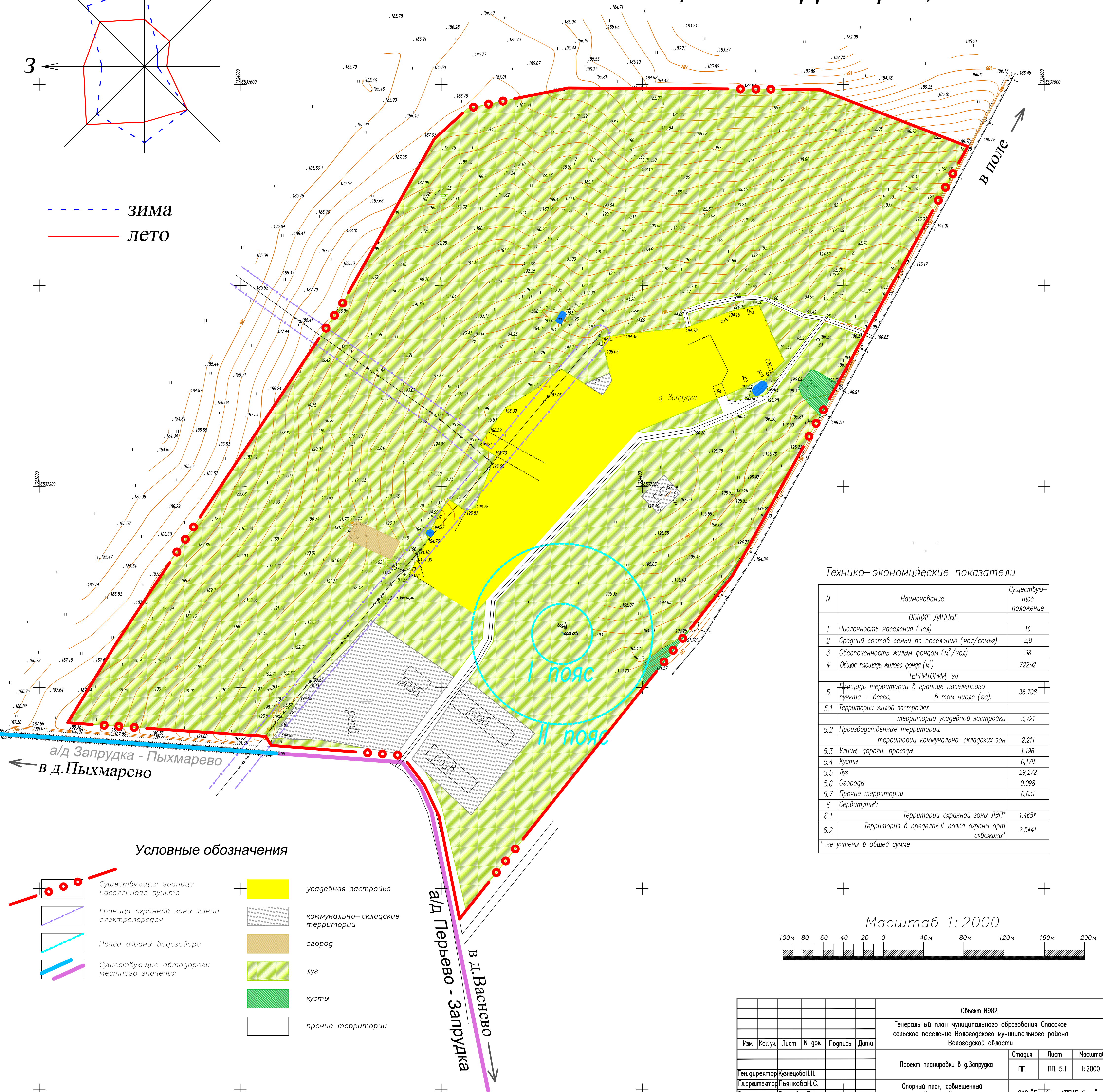


Проект планировки в деревне Запрудка. Опорный план, совмещенный с комплексной оценкой территории, М 1:2000.



--- зима
— лето



Условные обозначения

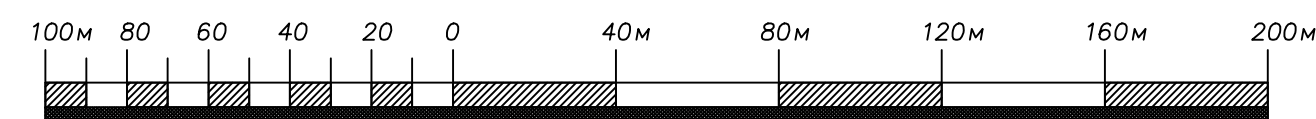
	Существующая граница населенного пункта		усадебная застройка
	Граница охранной зоны линии электропередач		коммунально-складские территории
	Пояса охраны водозабора		огород
	Существующие автодороги местного значения		луг
			кусты
			прочие территории

Технико-экономические показатели

N	Наименование	Существующее положение
ОБЩИЕ ДАННЫЕ		
1	Численность населения (чел)	19
2	Средний состав семьи по поселению (чел/семья)	2,8
3	Обеспеченность жилым фондом (м ² /чел)	38
4	Общая площадь жилого фонда (м ²)	722м ²
ТЕРРИТОРИИ, га		
5	Площадь территории в границе населенного пункта - всего, в том числе (га):	36,708
5.1	Территории жилой застройки	
5.2	Производственные территории территории усадебной застройки территории коммунально-складских зон	3,721
5.3	Улицы, дороги, проезды	2,211
5.4	Кусты	1,196
5.5	Луг	0,179
5.6	Огороды	29,272
5.7	Прочие территории	0,098
6	Сервитута*	0,031
6.1	Территории охранной зоны ЛЭП*	1,465*
6.2	Территория в пределах II пояса охраны арт. скважины*	3,544*

* не учтены в общей сумме

Масштаб 1:2000



Изм.	Кодуч.	Лист	N зок	Подпись	Дата	Статус	Лист	Масштаб
Объект N982 Генеральный план муниципального образования Спасское сельское поселение Вологодского муниципального района Вологодской области								
Проект планировки в д. Запрудка						ПП	ПП-5.1	1:2000
Опорный план, совмещенный с комплексной оценкой территории						ОАО "Голубное ХПЛАП боро"		