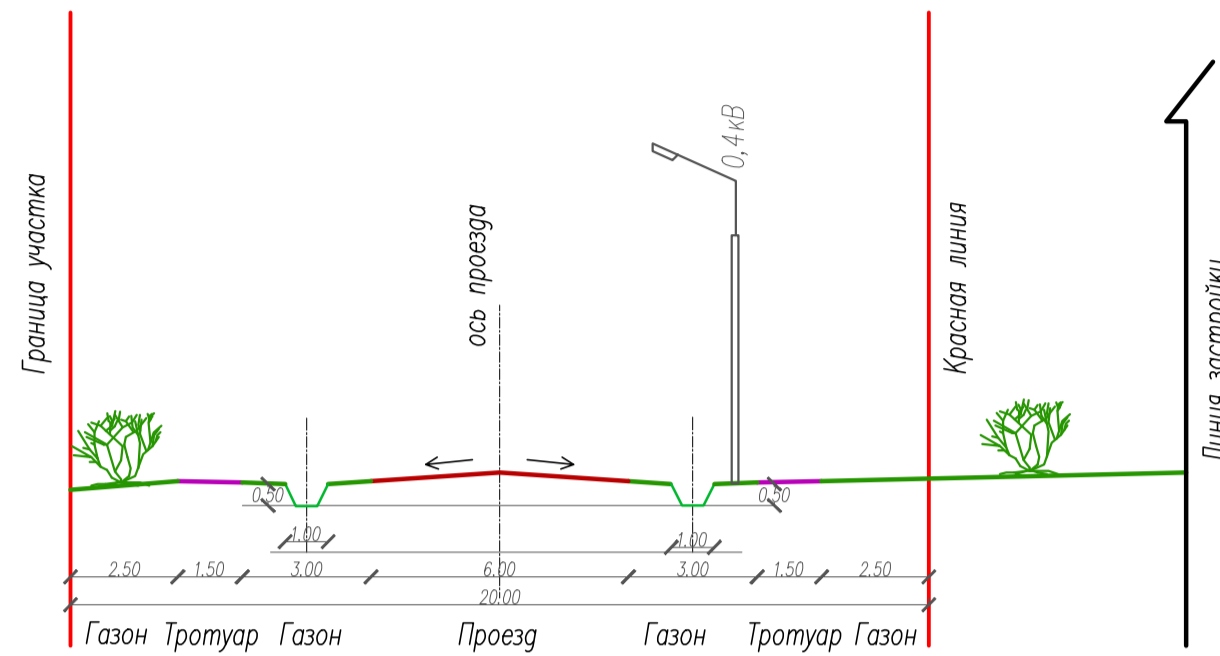
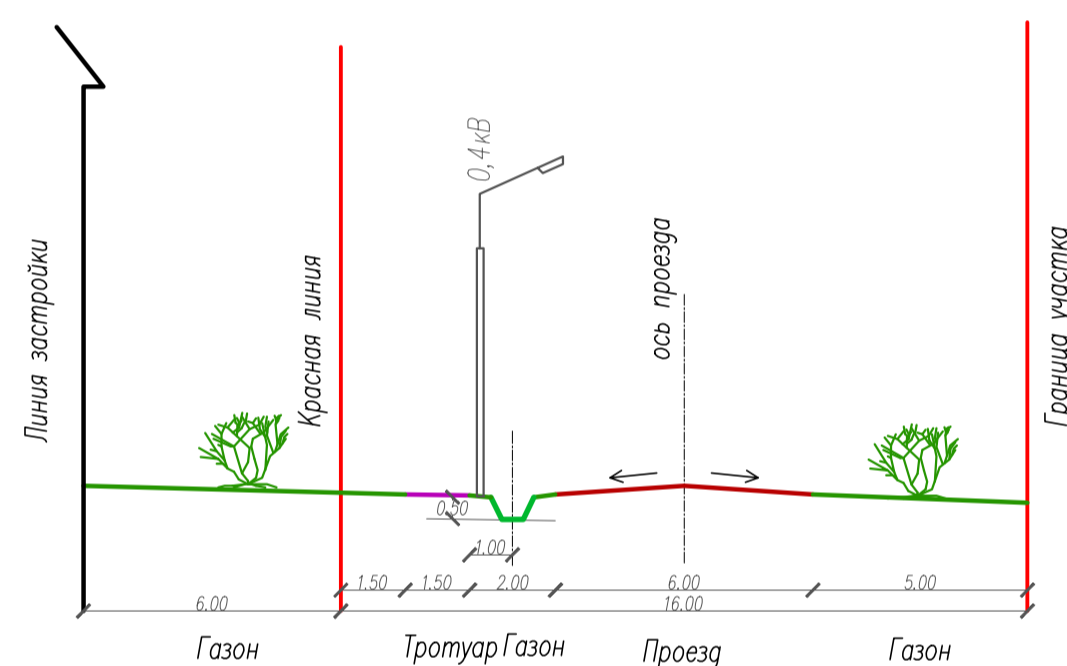


# ПРОЕКТ ПЛАНИРОВКИ ЧАСТИ д.СЫСОЕВО. ВЕРТИКАЛЬНАЯ ПЛАНИРОВКА ТЕРРИТОРИИ. РАЗБИВОЧНЫЙ ЧЕРТЁЖ КРАСНЫХ ЛИНИЙ, М 1:2000.

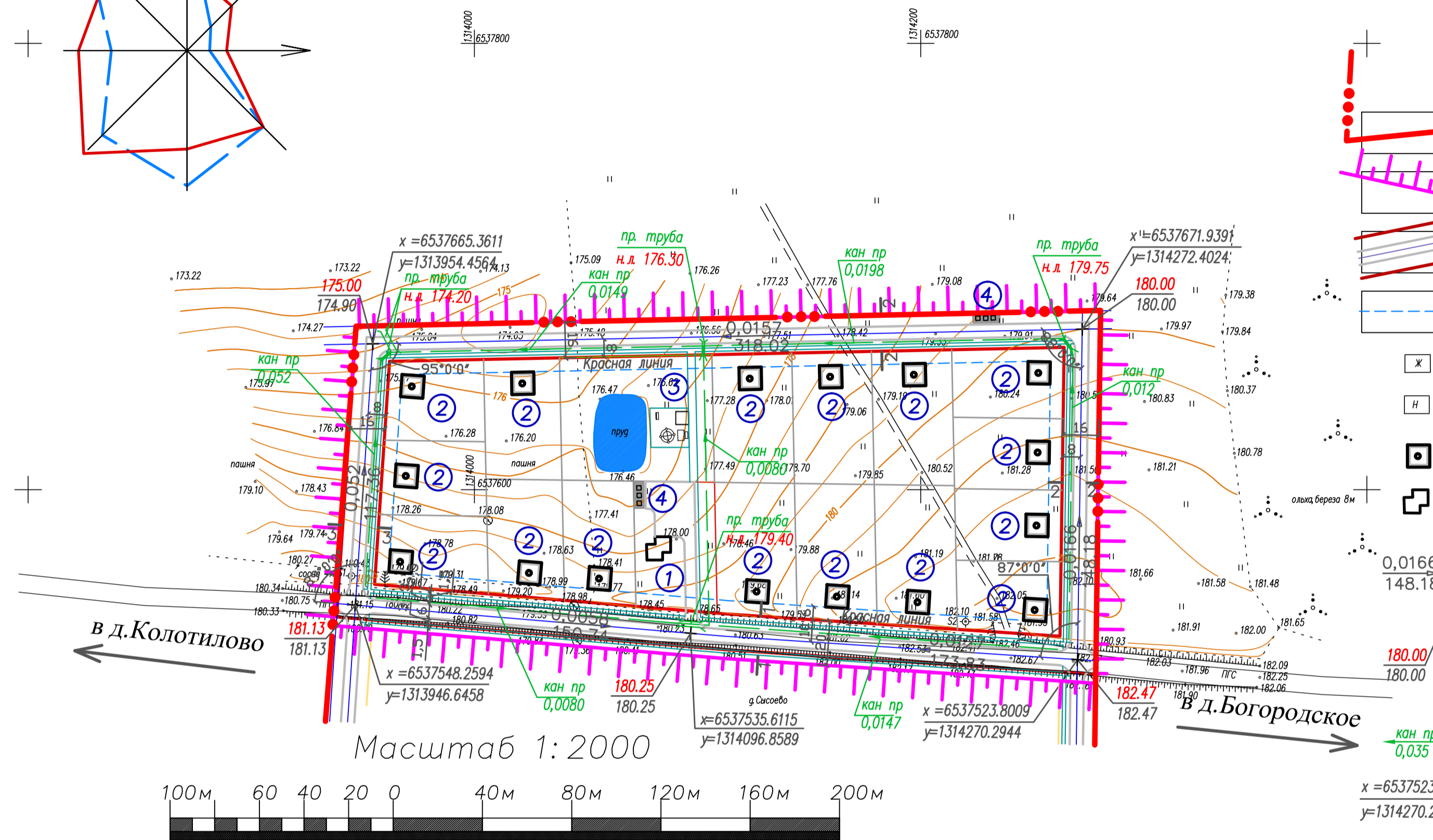
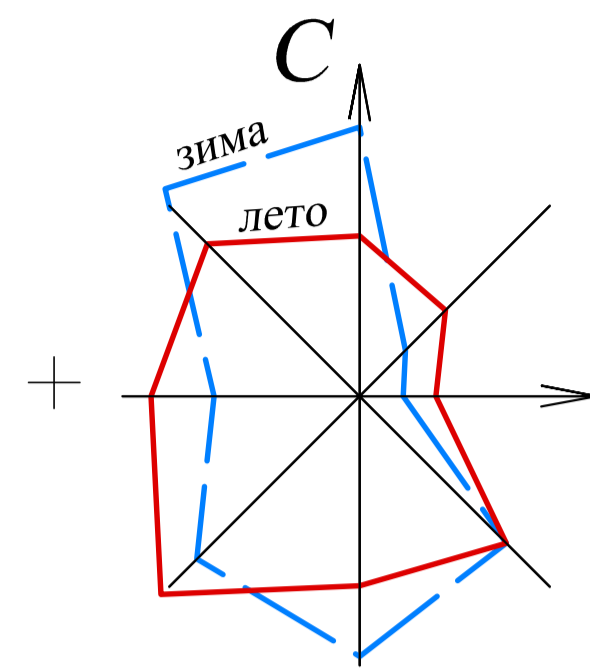
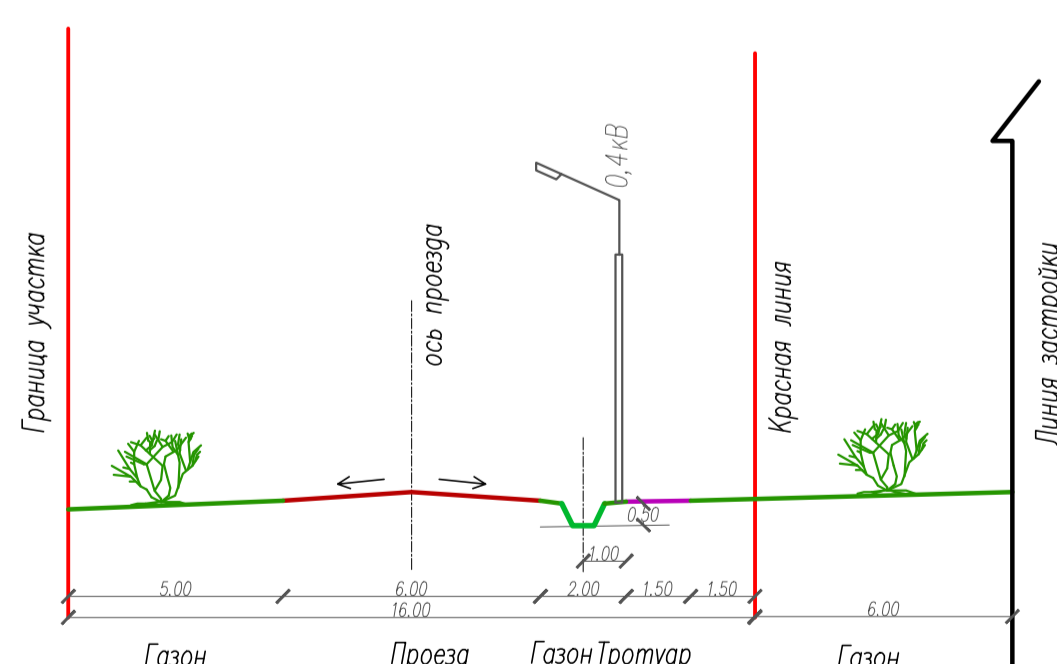
Сечение 1 - 1, М 1:200



Сечение 2 - 2, М 1:200



Сечение 3 - 3, М 1:200



## Условные обозначения

- Существующая граница населенного пункта
- Граница проекта планировки
- Улицы, дороги, проезды в красных линиях
- Линия застройки
- Существующие жилые здания
- Существующие хозяйственные постройки
- Проектируемые жилые здания на I очередь
- Проектируемые общественные здания и сооружения
- уклон в %
- промер в метрах
- проектная (красная) отметка
- существующая (черная) отметка
- проектируемая канава
- координаты точки
- точка перелома рельефа
- угловой промер по осям улиц

## Технико-экономические показатели

N	Наименование	Существующее положение	1 очередь	Расчетный срок
ОБЩИЕ ДАННЫЕ				
1	Население	-	36	45
2	Средний состав семьи (по поселению)	2,8чел./семья	2,8чел./семья	2,8чел./семья
3	Всего квартир	-	13	16
4	Жилой фонд	-	1008м <sup>2</sup>	1350м <sup>2</sup>
5	Жилая обеспеченность	25м <sup>2</sup> /чел	28м <sup>2</sup> /чел	30м <sup>2</sup> /чел
ТЕРРИТОРИИ, га				
6	Площадь территории в границах проекта планировки, из нее:	5,12га	5,12га	5,12га
6.1	Территории жилой усадебной застройки	-	2,43га	2,93га
6.2	Территории общественной застройки	-	0,2га	0,2га
6.3	Территории коммунально-складской застройки	-	0,007га	0,01га
6.4	Улицы, дороги, проезды в красных линиях	0,4га	1,6га	1,6га
6.5	Территории зеленых насаждений общего пользования:	-	0,32га	0,38га
6.6	Пашни	1,23га	0,5га	-
6.7	Лес	0,07га	-	-
6.8	Луг	3,13га	-	-
6.9	Прочие территории	0,29га	-	-

## Экспликация

№	Наименование	Этажн.	Кол	Мат. стен	Примечание
1	2	3	4	5	6
1	Проектируемый магазин до 100 м <sup>2</sup> торговой площади	1-2	1	кирпич/дерево	индивидуальный проект
2	Проектируемый 1-квартирный усадебный жилой дом	1-2	16	кирпич/дерево	индивидуальный проект
3	Детская площадка		1		индивидуальный проект
4	Площадка для сбора ТБО		2		индивидуальный проект

Объект 982					
Изм.	Кол.	Лист	№гок	Подпись	Дата
Генеральный план муниципального образования Спасское сельское поселение Вологодского муниципального района Вологодской области					
Проект планировки части д.Сысоево				Стадия	Лист
Вертикальная планировка территории. Разбивочный чертёж красных линий.				ПП	ПП-1.3
Ген. директор Кузнецова Н.Н.				Масштаб 1:2000	
Гл. архитектор Пьянкова Н.С.					
Вед. архитектор Беляева Е.А.					
Вед. инженер Нестерова Н.Г.					
ОАО "Головное ХППАП бюро"					