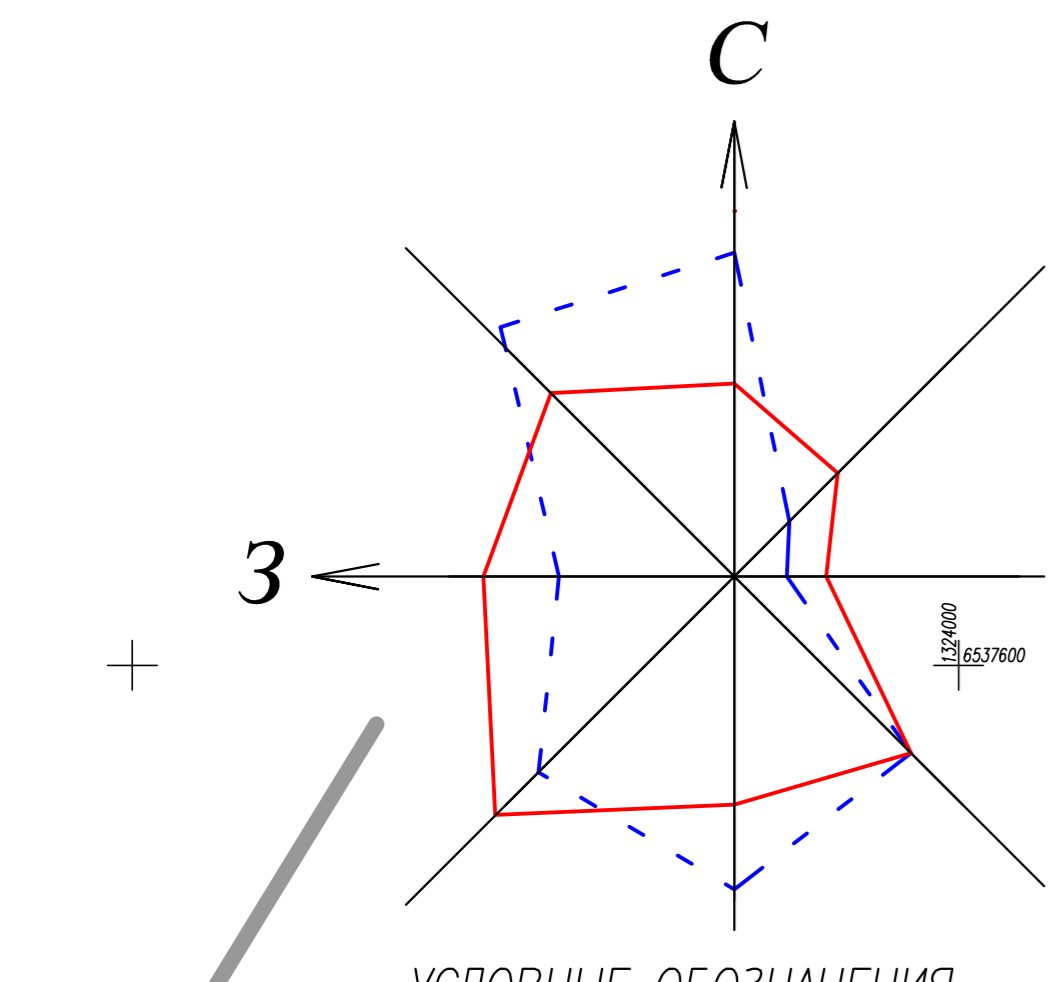
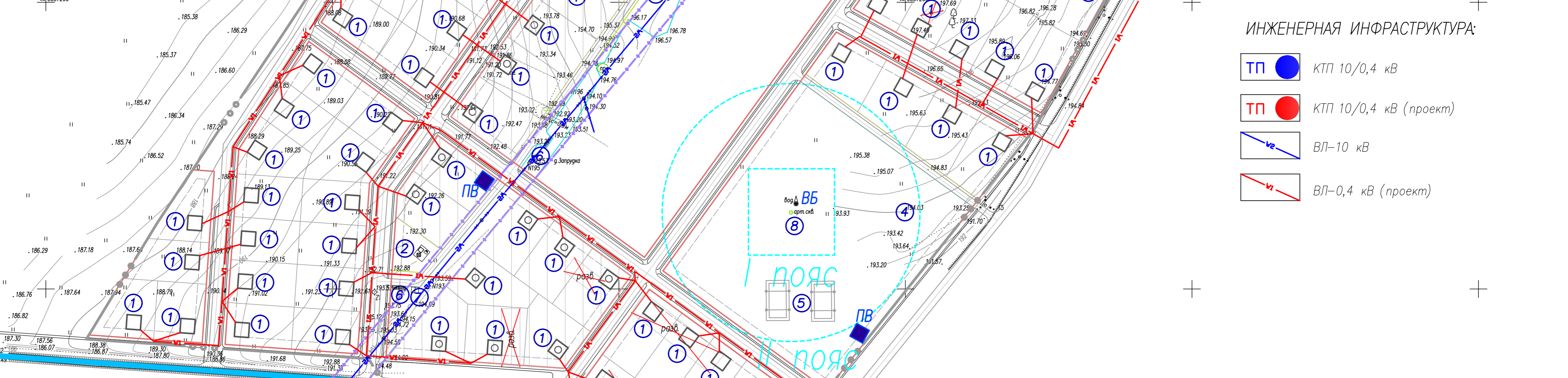


# Проект планировки в деревне Запрудка. Схема инженерной инфраструктуры. Электроснабжение и слаботочные сети.



- УСЛОВНЫЕ ОБОЗНАЧЕНИЯ**
- Существующая граница населенного пункта
  - Существующие автодороги местного значения
  - Граница охранной зоны линии электропередач
  - Пояса охраны водозабора
  - Озеленение I пояса охраны водозабора
  - Проектируемые жилые здания на 1 очередь строительства
  - Проектируемые жилые здания на расчетный срок
  - Проектируемые жилые здания за пределами расчетного срока
  - Здания и сооружения, подлежащие сносу



- ИНЖЕНЕРНАЯ ИНФРАСТРУКТУРА:**
- ТП КТП 10/0,4 кВ
  - ТП КТП 10/0,4 кВ (проект)
  - ВЛ-10 кВ
  - ВЛ-0,4 кВ (проект)

в д. Пыхмареве  
а/д Запрудка - Пыхмареве

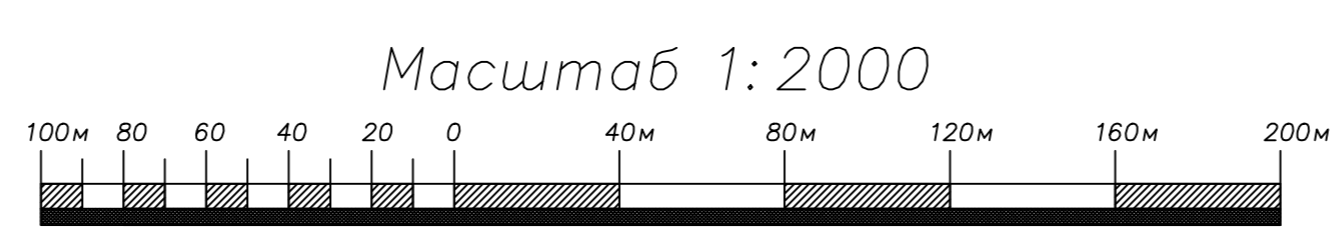
**Технико-экономические показатели**

| N                     | Наименование   | Существующее положение | Первая очередь      | Расчетный срок      | За пределами расчетного срока |
|-----------------------|--|------------------------|---------------------|---------------------|-------------------------------|
| <b>ОБЩИЕ ДАННЫЕ</b>   |  |                        |                     |                     |                               |
| 1                     | Численность населения (чел)  | 19 чел                 | 25 чел./35 дозн     | 30 чел./50 дозн     | 377 чел                       |
| 2                     | Средний состав семьи (чел)   | 2,8                    | 2,8                 | 2,8                 | 2,8                           |
| 3                     | Обеспеченность жилым фондом (м <sup>2</sup> /чел)                          | 25                     | 28                  | 30                  | 30                            |
| 4                     | Общая площадь жилого фонда (м <sup>2</sup> )                               | 475 м <sup>2</sup>     | 1680 м <sup>2</sup> | 2400 м <sup>2</sup> | 11310 м <sup>2</sup>          |
| 5                     | Количество квартир   | 7 кв.                  | 21 кв.              | 28 кв.              | 134 кв.                       |
| <b>ТЕРРИТОРИИ, га</b> |  |                        |                     |                     |                               |
| 6                     | Площадь территории в границе населенного пункта - всего, в том числе (га): | 36,708                 | 36,708              | 36,708              | 36,708                        |
| 6.1                   | Территории общественной застройки  | -                      | -                   | -                   | -                             |
| 6.2                   | Территории жилой застройки   | -                      | -                   | -                   | -                             |
| 6.3                   | Производственные территории  | 3,721                  | 7,62                | 8,77                | 23,8                          |
|                       | территории коммунально-складских зон                                       | 2,21                   | 2,21                | 2,21                | 2,21                          |
|                       | Зеленые насаждения общего пользования                                      | -                      | 2,67                | 2,67                | 2,67                          |
| 6.4                   | Территории транспортной инфраструктуры                                     | 1,196                  | 3,219               | 4,0                 | 6,598                         |
| 6.5                   | Луговые  | 27,87                  | 19,38               | 17,628              | -                             |
| 6.6                   | Кусты  | 0,179                  | 0,179               | -                   | -                             |
| 6.7                   | Озорода  | 0,000                  | -                   | -                   | -                             |
| 6.8                   | Озеленение I пояса охраны водозабора                                       | 1,4                    | 1,4                 | 1,4                 | 1,4                           |
| 6.9                   | Прочие территории  | 0,034                  | 0,03                | 0,03                | 0,03                          |
| 7                     | Сервитуты*   | -                      | -                   | -                   | -                             |
| 7.1                   | Территории охранной зоны ЛЭП*  | 1,47*                  | 1,47*               | 1,47*               | 1,47*                         |
| 7.2                   | Территории в пределах II пояса охраны водозабора*                          | 2,54*                  | 2,54*               | 2,54*               | 2,54*                         |

\* не учтены в общей сумме

**Экспликация**

| №   | Наименование                                | Этажн. | Кол. | Мат. стен.    | Примечание            |
|---|---|--------|------|---------------|-----------------------|
| <b>Жилые здания</b>                       |   |        |      |               |                       |
| 1   | Проектируемый индивидуальный жилой дом      | 1-2    | 127  | кирпич/дерево | индивидуальный проект |
| <b>Плоскостные сооружения</b>             |   |        |      |               |                       |
| 2   | Детская площадка                            |        | 3    |               | индивидуальный проект |
| 3   | Площадка для отдыха                         |        | 2    |               | индивидуальный проект |
| 4   | Сквер                                       |        | 1    |               |                       |
| 5   | Проектируемые спортивные площадки           |        | 2    |               | типовой проект        |
| 6   | Площадка для установки мусорных контейнеров |        | 4    |               |                       |
| 7   | Хозяйственная площадка                      |        | 3    |               |                       |
| <b>Сооружения специального назначения</b> |   |        |      |               |                       |
| 8   | Скважина                                    |        | 1    |               |                       |



| Объект N982   |            |      |        |         |        |        |         |
|---|------------|------|--------|---------|--------|--------|---------|
| Генеральный план муниципального образования Спаское сельское поселение Вологодского муниципального района Вологодской области |            |      |        |         |        |        |         |
| Изм.  | Код.ч.     | Лист | № док. | Подпись | Дата   |        |         |
| Ген. директор   | Кузнецова  |      |        |         |        |        |         |
| Гл. архитектор  | Пьянкова   |      |        |         |        |        |         |
| ГИП   | Дружовская |      |        |         |        |        |         |
| Вед. инженер  | Носков     |      |        |         |        |        |         |
| Проект планировки в д. Запрудка   |            |      |        |         | Стадия | Лист   | Масштаб |
| Схема инженерной инфраструктуры. Электроснабжение и слаботочные сети  |            |      |        |         | ПП     | ПП-3С5 | 1:2000  |
| ОАО "Головное ХЛПАП Бюро"   |            |      |        |         |        |        |         |