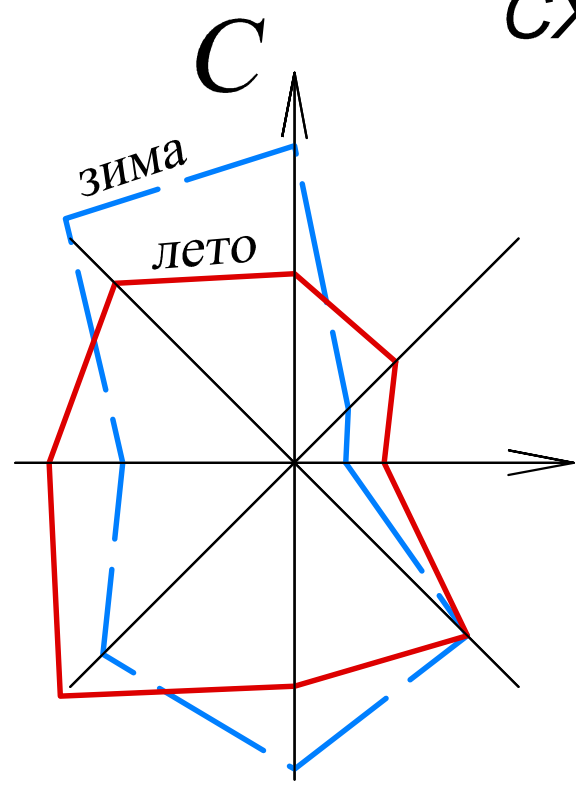


# ПРОЕКТ ПЛАНИРОВКИ ЧАСТИ д.СЫСОЕВО. СХЕМА ИНЖЕНЕРНОЙ ИНФРАСТРУКТУРЫ. ВОДОСНАБЖЕНИЕ И ВОДООТВЕДЕНИЕ, М 1:2000.

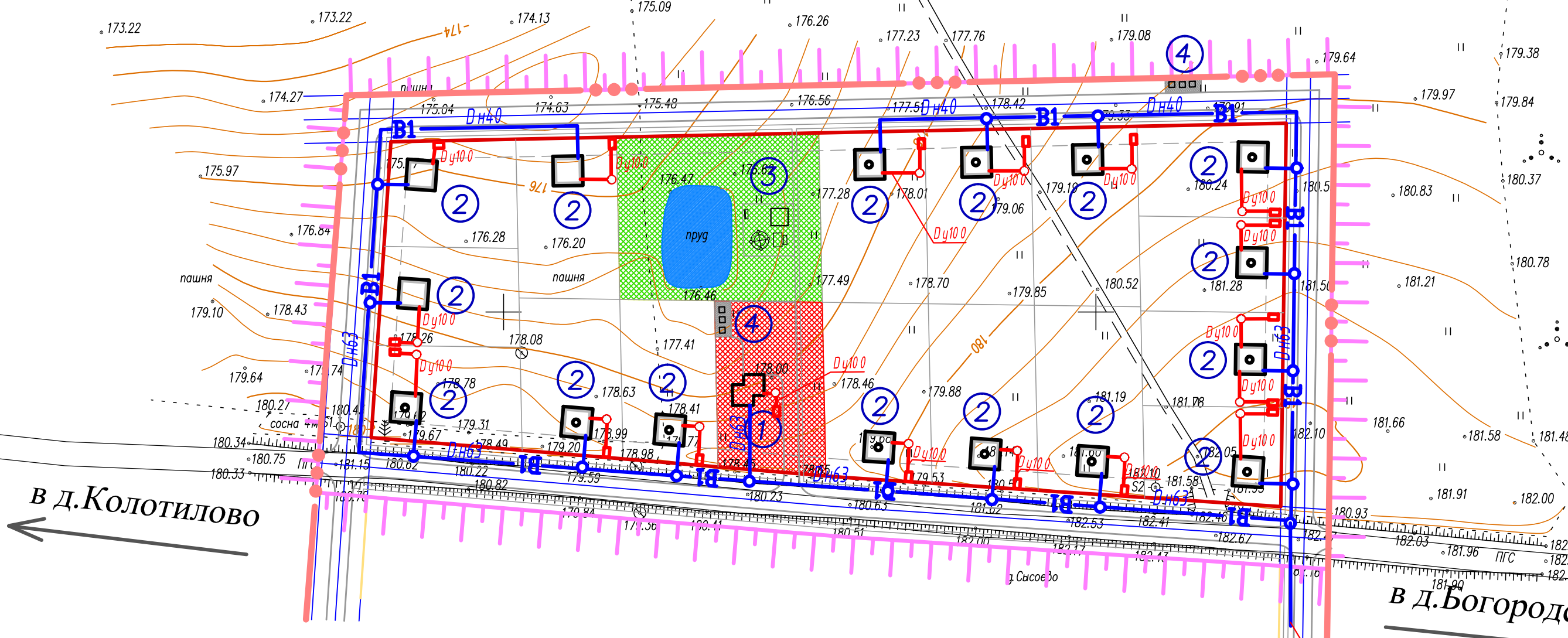


## УСЛОВНЫЕ ОБОЗНАЧЕНИЯ ИНЖЕНЕРНЫХ СЕТЕЙ

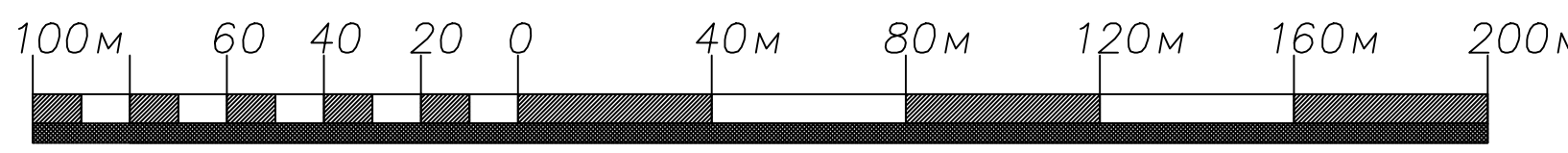
- В1 — Проектируемый водопровод (на I очередь строительства)
- В1  $\varnothing$ н40 — Диаметр сети водопровода (наружный)
- К1 — Проектируемая самотечная бытовая канализация (на I очередь строительства)
- К1  $\circ$  — Смотровой колодец на сети канализации
- К1  $\varnothing$ у200 — Диаметр сети канализации (условный проход)
- — Накопитель сточных вод

## Условные обозначения

- Существующая граница населенного пункта
- Граница проекта планировки
- Улицы, дороги, проезды в красных линиях
- Линия застройки
- Существующие жилые здания
- Существующие хозяйственные постройки
- Проектируемые жилые здания на I очередь
- Проектируемые жилые здания на расчетный срок
- Проектируемые общественные здания и сооружения на I очередь
- Жилые зоны**
- Территории жилой усадебной застройки
- Зоны рекреационного назначения**
- Территории зеленых насаждений общего пользования



Масштаб 1:2000



## Технико-экономические показатели

N	Наименование	Существующее положение	1 очередь	Расчетный срок
<b>ОБЩИЕ ДАННЫЕ</b>				
1	Население	—	36	45
2	Средний состав семьи (по поселению)	2,8чел/семья	2,8чел/семья	2,8чел/семья
3	Всего квартир	—	13	16
4	Жилой фонд	—	1008м <sup>2</sup>	1350м <sup>2</sup>
5	Жилая обеспеченность	25м <sup>2</sup> /чел	28м <sup>2</sup> /чел	30м <sup>2</sup> /чел
<b>ТЕРРИТОРИИ, га</b>				
6	Площадь территории в границах проекта планировки, из нее:	5,12га	5,12га	5,12га
6.1	Территории жилой усадебной застройки	—	2,43га	2,93га
6.2	Территории общественной застройки	—	0,2га	0,2га
6.3	Территории коммунально-складской застройки	—	0,007га	0,01га
6.4	Улицы, дороги, проезды в красных линиях	0,4га	1,6га	1,6га
6.5	Территории зеленых насаждений общего пользования:	—	0,32га	0,38га
6.6	Пашни	1,23га	0,5га	—
6.7	Лес	0,07га	—	—
6.8	Луг	3,13га	—	—
6.9	Прочие территории	0,29га	—	—

## Общественно-деловые зоны

— Территории общественной застройки

## Коммунально-складские зоны

— Территории коммунально-складской застройки

## Экспликация

№	Наименование	Этажн.	Кол.	Мат. стен	Примечание
1	2	3	4	5	6
1	Проектируемый магазин до 100 м <sup>2</sup> торговой площади	1-2	1	кирпич/дерево	индивидуальный проект
2	Проектируемый 1-квартирный усадебный жилой дом	1-2	16	кирпич/дерево	индивидуальный проект
3	Детская площадка		1		индивидуальный проект
4	Площадка для сбора ТБО		2		индивидуальный проект

Объект 982					
Изм.	Кол.	Лист	№грок	Подпись	Дата
Генеральный план муниципального образования Спасское сельское поселение Вологодского муниципального района Вологодской области					
Проект планировки части д.Сысоево				Стадия	Лист
Ген. директор Кузнецова				ПП	ПП-ВК1
Гл. архитектор Пьянкова				Масштаб 1:2000	
ГИП Друговская				ОАО "Головное ХППАП Бюро"	
Вед. инженер Иванова					