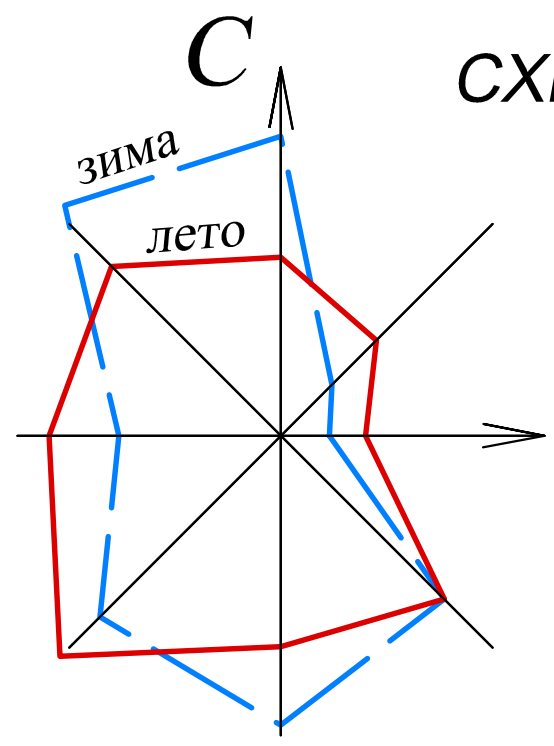




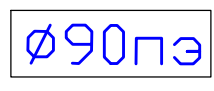
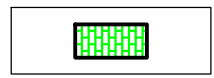



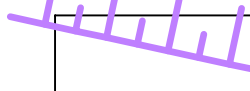





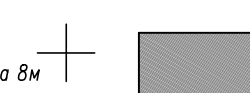





**ПРОЕКТ ПЛАНИРОВКИ ЧАСТИ д.СЫСОЕВО.
СХЕМА ИНЖЕНЕРНОЙ ИНФРАСТРУКТУРЫ. ТЕПЛОСНАБЖЕНИЕ И ГАЗОСНАБЖЕНИЯ. М 1:2000.**

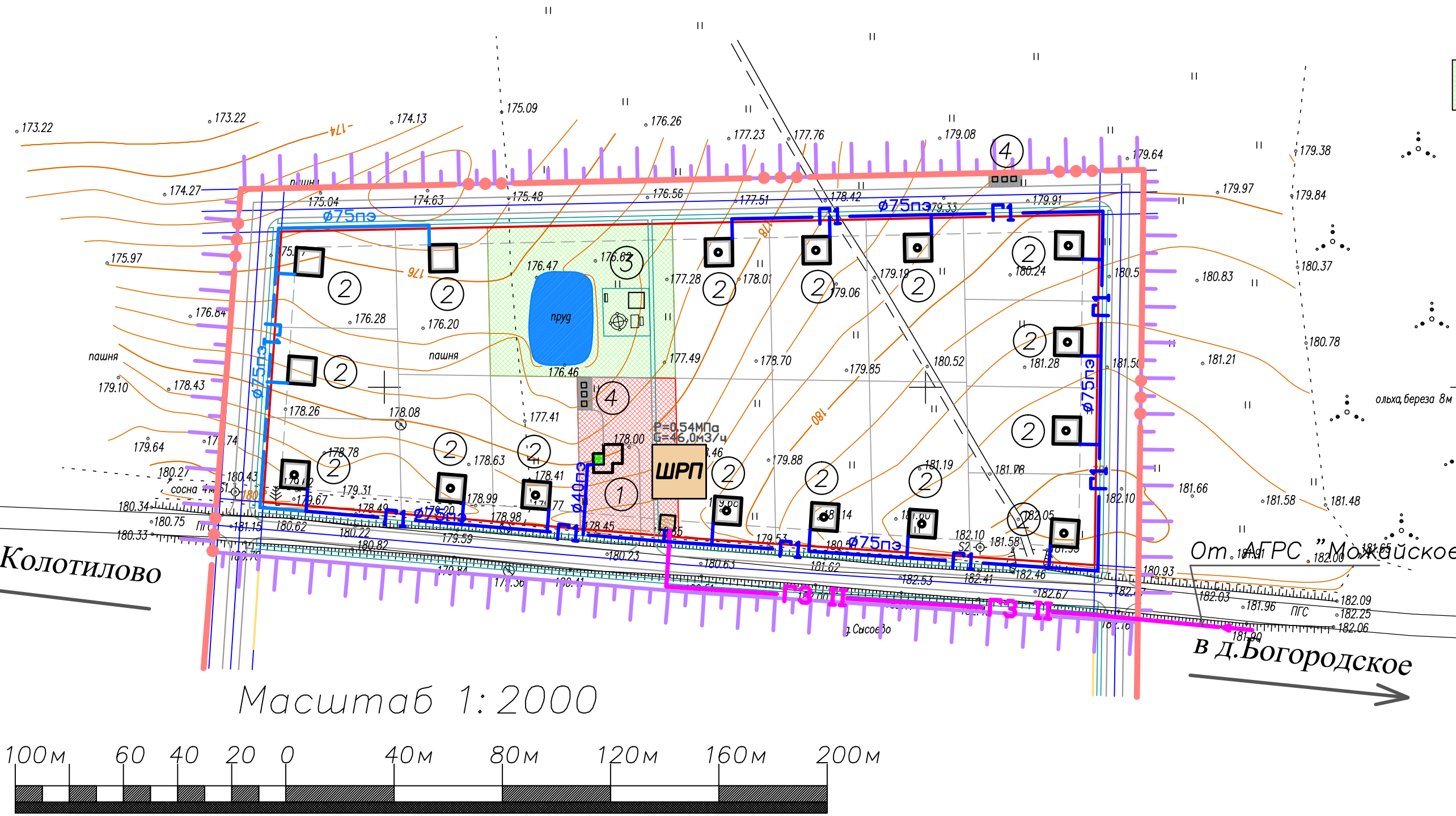


Инженерная инфраструктура

-  Проектируемый газопровод подземной прокладки высокого давления II-кат. 0,3–0,6 МПа (1 очередь)
-  Проектируемый газопровод подземной прокладки низкого давления IV-кат. до 0,005 МПа (1 очередь)
-  Проектируемый газопровод подземной прокладки низкого давления IV-кат. до 0,005 МПа (расчетный срок)
-  Проектируемые газораспределительные пункты – шкафного типа ШРП (на 1 очередь)
-  Диаметр трубопроводов газопровода из полиэтиленовых труб $\phi 90$ пэ
-  Проектируемая индив. котельная (на 1 очередь)

Условные обозначения

-  Существующая граница населенного пункта
-  Граница проекта планировки
-  Улицы, дороги, проезды в красных линиях
-  Линия застройки
- Жилые зоны**
-  Территории жилой усадебной застройки
- Зоны рекреационного назначения**
-  Территории зеленых насаждений общего пользования
- Общественно-деловые зоны**
-  Территории общественной застройки
- Коммунально-складские зоны**
-  Территории коммунально-складской застройки
-  Существующие жилые здания
-  Существующие хозяйственные постройки
-  Проектируемые жилые здания на I очередь
-  Проектируемые жилые здания на расчетный срок
-  Проектируемые общественные здания и сооружения на I очередь



Технико-экономические показатели

| N | Наименование | Существующее положение | 1 очередь | Расчетный срок |
|-----------------------|---|------------------------|-----------------------|-----------------------|
| ОБЩИЕ ДАННЫЕ | | | | |
| 1 | Население | – | 36 | 45 |
| 2 | Средний состав семьи (по поселению) | 2,8чел/семья | 2,8чел/семья | 2,8чел/семья |
| 3 | Всего квартир | – | 13 | 16 |
| 4 | Жилой фонд | – | 1008м ² | 1350м ² |
| 5 | Жилая обеспеченность | 25м ² /чел | 28м ² /чел | 30м ² /чел |
| ТЕРРИТОРИИ, га | | | | |
| 6 | Площадь территории в границах проекта планировки, из нее: | 5,12га | 5,12га | 5,12га |
| 6.1 | Территории жилой усадебной застройки | – | 2,43га | 2,93га |
| 6.2 | Территории общественной застройки | – | 0,2га | 0,2га |
| 6.3 | Территории коммунально-складской застройки | – | 0,007га | 0,01га |
| 6.4 | Улицы, дороги, проезды в красных линиях | 0,4га | 1,6га | 1,6га |
| 6.5 | Территории зеленых насаждений общего пользования: | – | 0,32га | 0,38га |
| 6.6 | Пашни | 1,23га | 0,5га | – |
| 6.7 | Лес | 0,07га | – | – |
| 6.8 | Луг | 3,13га | – | – |
| 6.9 | Прочие территории | 0,29га | – | – |

Экспликация

| № | Наименование | Этажн. | Кол | Мат. стен | Примечание |
|---|--|--------|-----|---------------|-----------------------|
| 1 | 2 | 3 | 4 | 5 | 6 |
| 1 | Проектируемый магазин до 100 м ² торговой площади | 1–2 | 1 | кирпич/дерево | индивидуальный проект |
| 2 | Проектируемый 1–квартирный усадебный жилой дом | 1–2 | 16 | кирпич/дерево | индивидуальный проект |
| 3 | Детская площадка | – | 1 | – | индивидуальный проект |
| 4 | Площадка для сбора ТБО | – | 2 | – | индивидуальный проект |

| Объект 982 | | | | | | |
|--|-----------------|------|--------|---------------------------|-------|---------|
| Изм. | Кол. | Лист | № док. | Подпись | Дата | |
| Генеральный план муниципального образования Спасское сельское поселение Вологодского муниципального района Вологодской области | | | | | | |
| Проект планировки части д. Сысово | | | | Стадия | Лист | Масштаб |
| | | | | пп | пп–тп | 1:2000 |
| Ген. директор | Кузнецова Н.Н. | | | | | |
| Гл. архитектор | Пьянкова Н.С. | | | | | |
| ГИП | Друговская Т.А. | | | | | |
| Инженер | Баранов Н. | | | | | |
| Схема инженерной инфраструктуры. Теплоснабжение и газоснабжение. | | | | ОАО "Головное ХППАП бюро" | | |