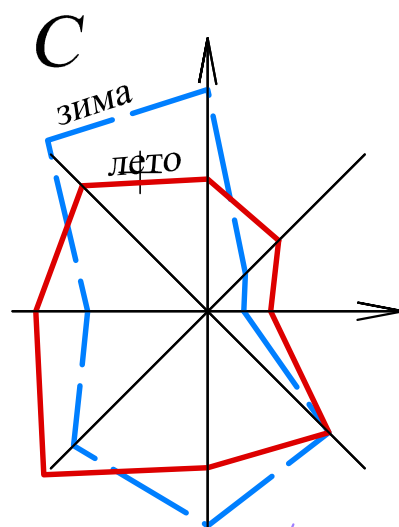


# ПРОЕКТ ПЛАНИРОВКИ ЧАСТИ д.ИВАНОВСКОЕ. СХЕМА ИНЖЕНЕРНОЙ ИНФРАСТРУКТУРЫ. ВОДОСНАБЖЕНИЕ И ВОДООТВЕДЕНИЕ, М 1:2000.

## Экспликация

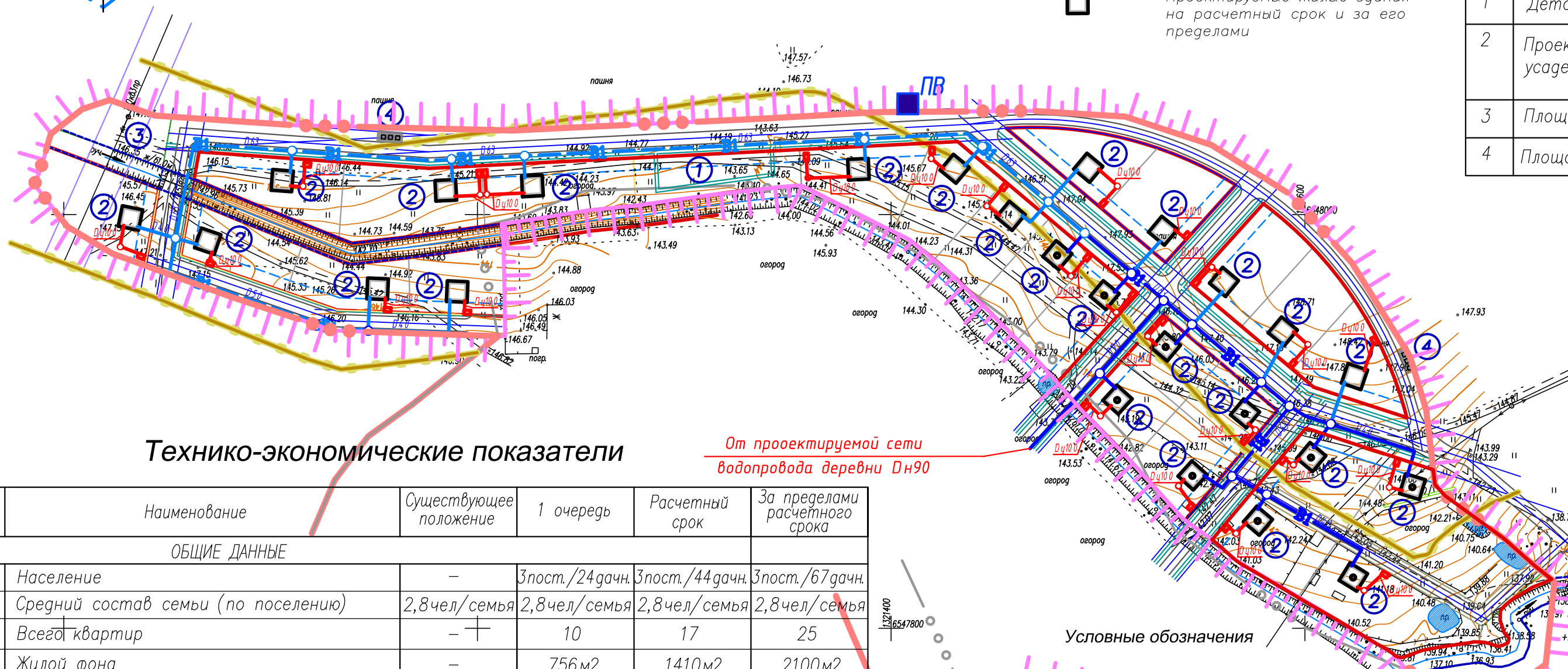
№	Наименование	Этажн.	Кол.	Мат. стен	Примечание
1	2	3	4	5	6
1	Детская площадка		1		индивидуальный проект
2	Проектируемый 1-квартирный усадебный жилой дом	1-2	25	кирпич/дерево	индивидуальный проект
3	Площадка для отдыха		1		индивидуальный проект
4	Площадка для сбора ТБО		2		



**Жилые зоны**  
Усадебная застройка  
Усадебная застройка за пределами расчетного срока

**Зоны рекреационного назначения**  
Территории зеленых насаждений общего пользования

Существующие хозяйственные постройки  
Проектируемые жилые здания на I очередь  
Проектируемые жилые здания на расчетный срок и за его пределами



### Технико-экономические показатели

N	Наименование	Существующее положение	1 очередь	Расчетный срок	За пределами расчетного срока
<b>ОБЩИЕ ДАННЫЕ</b>					
1	Население	-	3пост./24дочн.	3пост./44дочн.	3пост./67дочн.
2	Средний состав семьи (по поселению)	2,8чел./семья	2,8чел./семья	2,8чел./семья	2,8чел./семья
3	Всего квартир	-	10	17	25
4	Жилой фонд	-	756м <sup>2</sup>	1410м <sup>2</sup>	2100м <sup>2</sup>
5	Жилая обеспеченность	25м <sup>2</sup> /чел	28м <sup>2</sup> /чел	30м <sup>2</sup> /чел	30м <sup>2</sup> /чел
<b>ТЕРРИТОРИИ, га</b>					
6	Площадь территории в границах проекта планировки, из нее:	6,94га	6,94га	6,94га	6,94га
6.1	Территории жилой усадебной застройки	-	2,21га	2,76га	4,18га
6.2	Улицы, дороги, проезды в красных линиях	0,39га	0,8га	1,3га	2,3га
6.3	Территория специального назначения: - охранная зона от линий электропередач 10 кВ*	0,13га*	0,13га*	0,13га*	0,13га*
6.4	Территории зеленых насаждений общего пользования:	-	0,46га	0,46га	0,46га
6.5	Пашни	2,17га	1,68га	1,39га	-
6.6	Огороды	0,71га	-	-	-
6.7	Кусты	0,79га	0,34га	-	-
	Луг	2,82га	1,42га	1,0га	-
	Прочие территории	0,03га	0,03га	0,03га	-

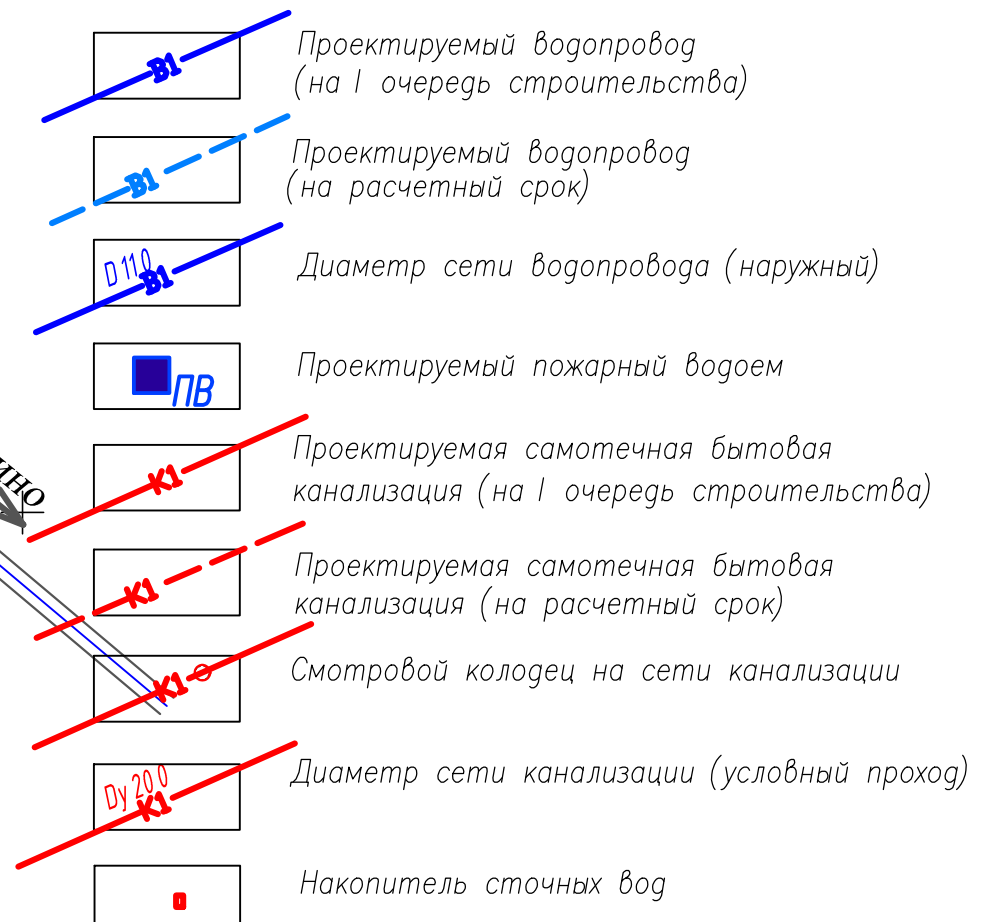
\* - Сервитуты, не учтены в общей сумме

От проектируемой сети водопровода деревни ДН90

### Условные обозначения



### Инженерные сети:



Объект 982					
Изм.	Кол.	Лист	№ док	Подпись	Дата
Генеральный план муниципального образования Спасское сельское поселение Вологодского муниципального района Вологодской области					
Проект планировки части д.Ивановское			Стадия	Лист	Масштаб
Ген. директор Кузнецова			пп	пп-ВКЗ	1:2000
Гл. архитектор Пьянкова			Схема инженерной инфраструктуры. Водоснабжение и водоотведение.		
Гл. инженер Друзовская			ОАО "Головное ХПГАП Бюро"		
Вед. инженер Иванова					