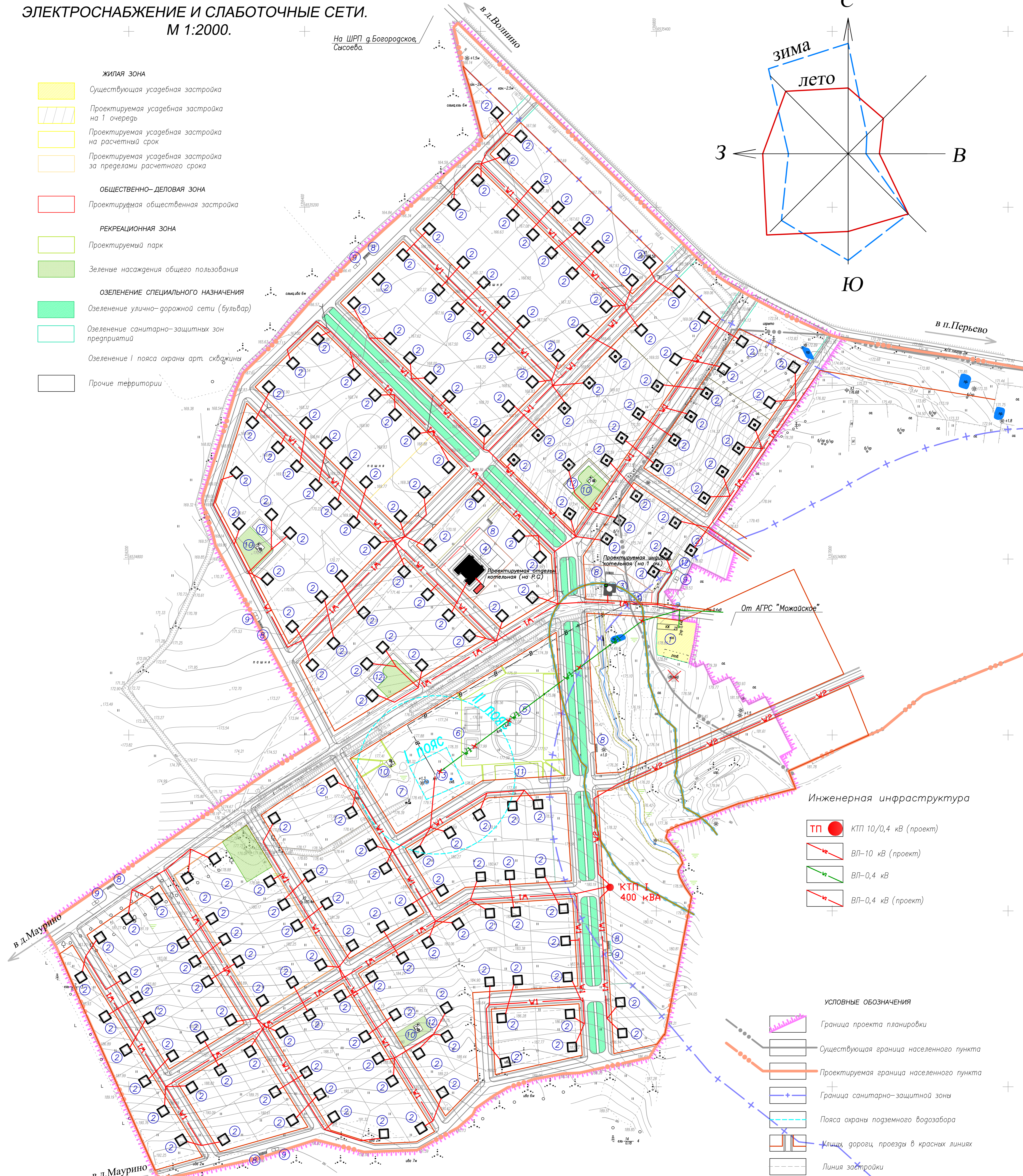
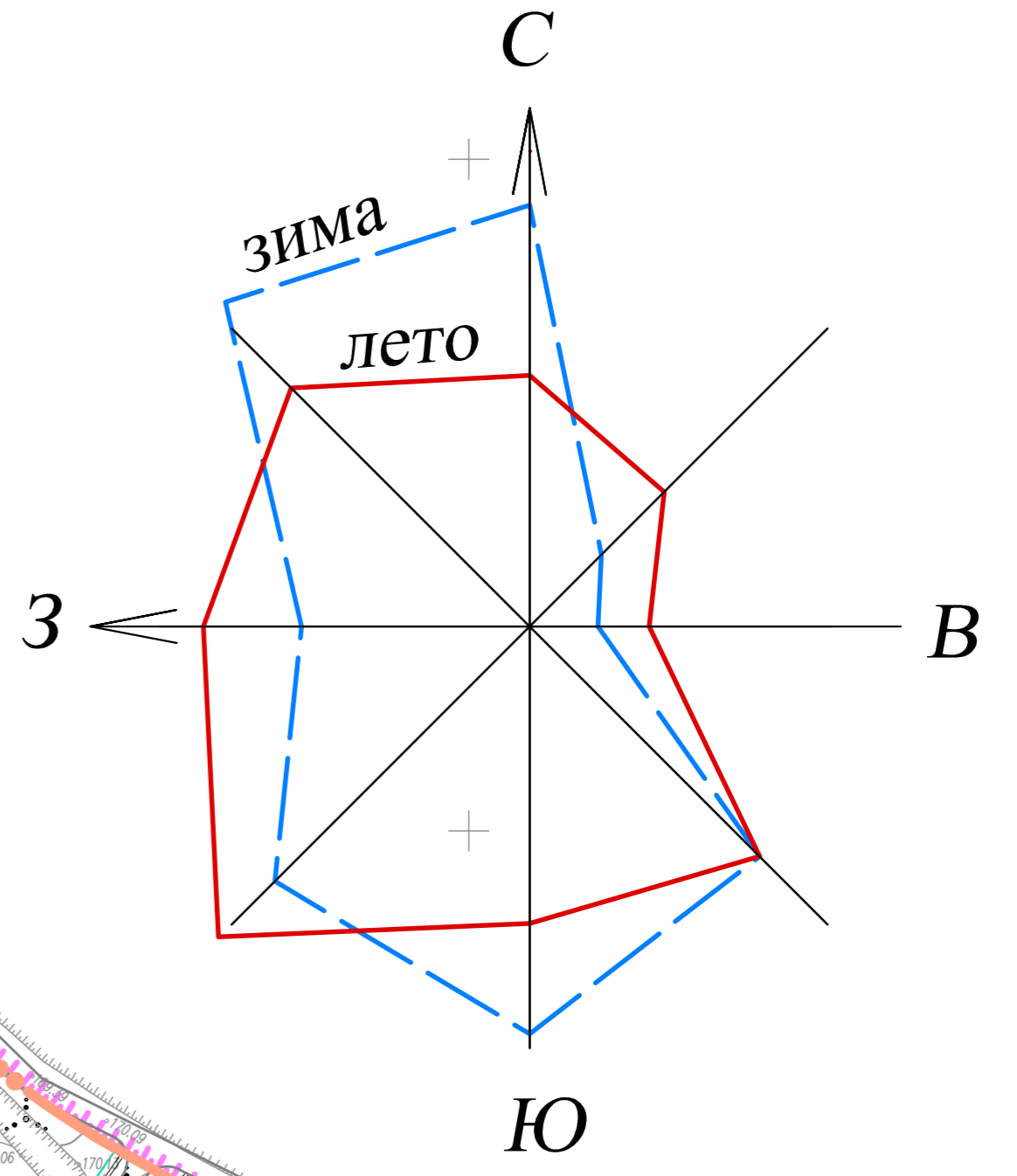


**ПРОЕКТ ПЛАНИРОВКИ ЧАСТИ Д.ХОХЛЕВО.
СХЕМА ИНЖЕНЕРНОЙ ИНФРАСТРУКТУРЫ.
ЭЛЕКТРОСНАБЖЕНИЕ И СЛАБОТОЧНЫЕ СЕТИ.
М 1:2000.**

На ШРП д.Богородское,
Сисоево.

- ЖИЛАЯ ЗОНА**
- Существующая усадебная застройка
 - Проектируемая усадебная застройка на 1 очередь
 - Проектируемая усадебная застройка на расчетный срок
 - Проектируемая усадебная застройка за пределами расчетного срока
- ОБЩЕСТВЕННО-ДЕПОВАЯ ЗОНА**
- Проектируемая общественная застройка
- РЕКРЕАЦИОННАЯ ЗОНА**
- Проектируемый парк
 - Зеленые насаждения общего пользования
- ОЗЕЛЕНЕНИЕ СПЕЦИАЛЬНОГО НАЗНАЧЕНИЯ**
- Озеленение улично-дорожной сети (бульвар)
 - Озеленение санитарно-защитных зон предприятий
 - Озеленение I пояса охраны арт. скважины
- Прочие территории



Инженерная инфраструктура

- КТП 10/0,4 кВ (проект)
- ВЛ-10 кВ (проект)
- ВЛ-0,4 кВ
- ВЛ-0,4 кВ (проект)

УСЛОВНЫЕ ОБОЗНАЧЕНИЯ

- Граница проекта планировки
- Существующая граница населенного пункта
- Проектируемая граница населенного пункта
- Граница санитарно-защитной зоны
- Пояса охраны подземного водозабора
- Улицы, дороги, проезды в красных линиях
- Линия застройки
- Водоохранная зона
- Прибрежно-защитная полоса
- Береговая полоса

Экспликация

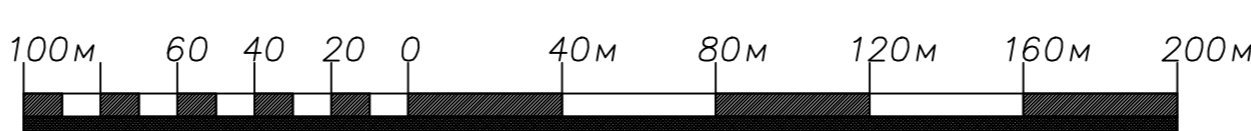
№	Наименование	Этажн.	Кол.	Мат. стен	Примечание
		3	4	5	6
Жилые здания					
1	Существующий 1-квартирный усадебный жилой дом	1-2	1	кирпич/дерево	индивидуальный проект
2	Проектируемый 1-квартирный усадебный жилой дом	1-2	204	кирпич/дерево	индивидуальный проект
Общественные здания					
3	Проектируемый магазин смешанных товаров торговой площадью до 100 м ²	1-2	1	кирпич/дерево	типовой проект
4	Проектируемый детский сад на 50 мест	1-2	1	кирпич	типовой проект
Плоскостные сооружения					
5	Проектируемый стадион		1		типовой проект
6	Проектируемые спортивные площадки		1		типовой проект
7	Сквер		1		
8	Площадка для установки мусорных контейнеров		8		
9	Хозяйственная площадка		6		
10	Детская площадка		4		индивидуальный проект
11	Автостоянка		2		
12	Разборотная площадка		5		
Сооружения специального назначения					
13	Скважина		1		

Технико-экономические показатели

N	Наименование	Существующее положение	Первая очередь	Расчетный срок	За пределами расчетного срока
ОБЩИЕ ДАННЫЕ					
1	Численность населения (чел)	3	Вмест./ВЗдрчк	Вмест./ВЗдрчк	Вмест./ВЗдрчк
2	Средний состав семьи по поселению (чел/семья)	2,8	2,8	2,8	2,8
3	Обеспеченность жилым фондом (м ² /чел)	25,0	28,0	30,0	30,0
4	Общая площадь жилого фонда (м ²)	75,0	2128,0	3030,0	17220,0
5	Количество квартир	1	27	36	205
ТЕРРИТОРИИ, га					
5	Площадь проекта планировки :	62,5	62,5	62,5	62,5
5.1	Территории общественной застройки	-	0,25	0,70	0,70
5.2	Территории жилой застройки				
	территории усадебной застройки	0,19	8,90	14,30	32,65
5.3	Производственные территории				
	территории коммунально-складских зон (склада)	0,01	-	-	-
	Зеленые насаждения общего пользования, из них парк	-	0,2	2,0	2,44
		-	-	1,8*	1,8*
5.4	Территории транспортной инфраструктуры	1,10	2,98	19,40	19,40
	Озеленение санитарно-защитной зоны предприятий	-	0,05	7,0	7,0
5.6	Лес	0,05	0,05	-	-
5.7	Луговое	40,00	30,00	6,98	-
5.8	Кусты	2,60	2,24	-	-
5.9	Пашня	16,90	16,45	11,81	-
5.10	Овощады	0,30	0,08	-	-
5.11	Прочие территории	1,24	1,1	0,11	0,11
5.12	Озеленение I пояса охраны арт. скважины	0,20	0,20	0,20	0,20
6	Сервитуты*				
6.1	Территории санитарно-защитных зон*	7,196*	7,196*	7,196*	7,196*

* не учтена в общей сумме

Масштаб 1:2000



Изм.	Кол.	Лист	№док.	Подпись	Дата
Объект 982					
Генеральный план муниципального образования Спасское сельское поселение Вологодского муниципального района Вологодской области					
Проект планировки части д.Хохлево				Страница	Лист
Схема инженерной инфраструктуры. Электроснабжение и слаботочные сети				пп	пп-304
Масштаб				1:2000	
Ген. директор	Кузнецова				
Архитектор	Пьянкова				
Инженер	Дружбская				
Инженер	Носков				
ОАО "Глобное ХППАП Бюро"					