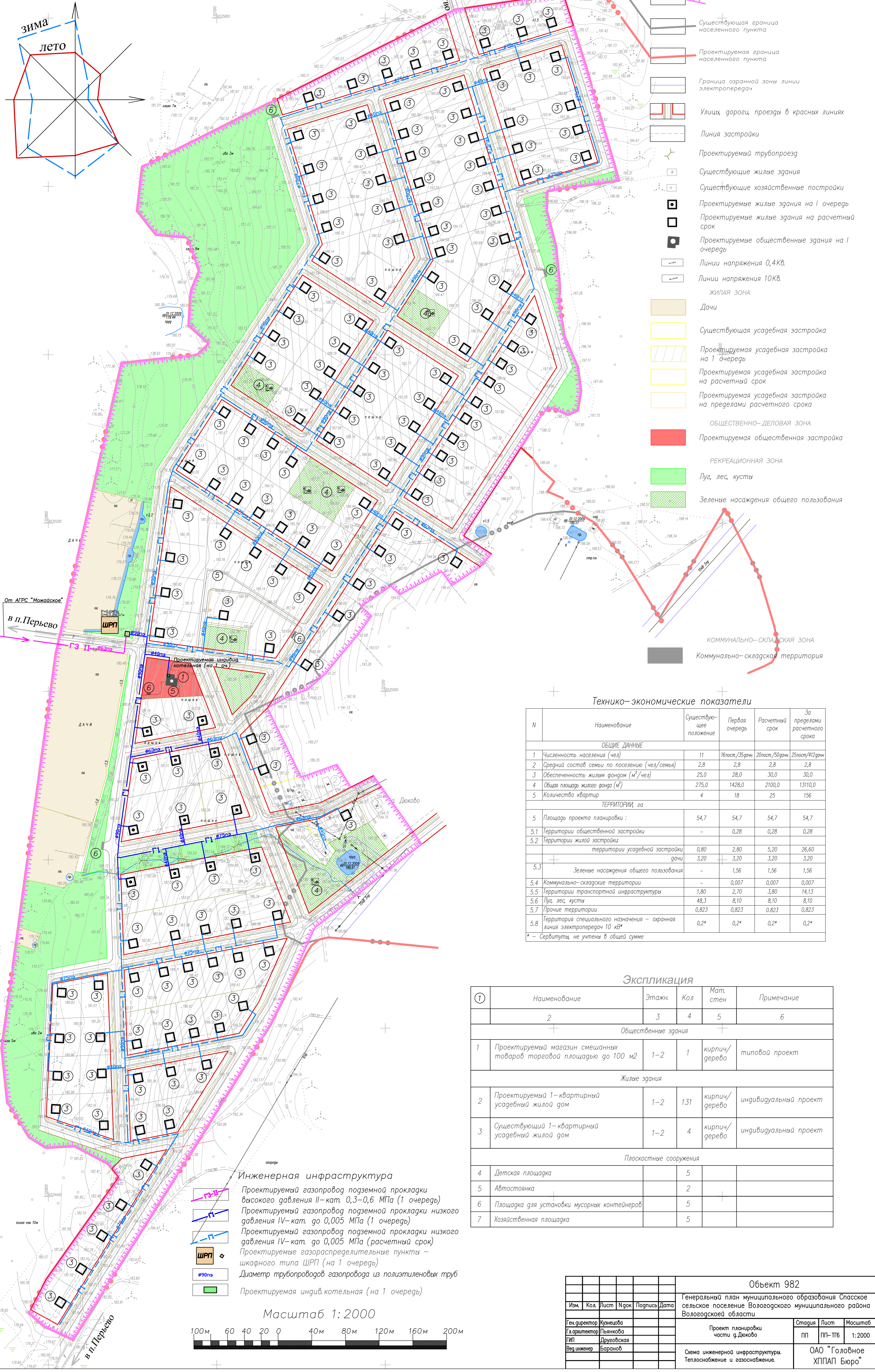
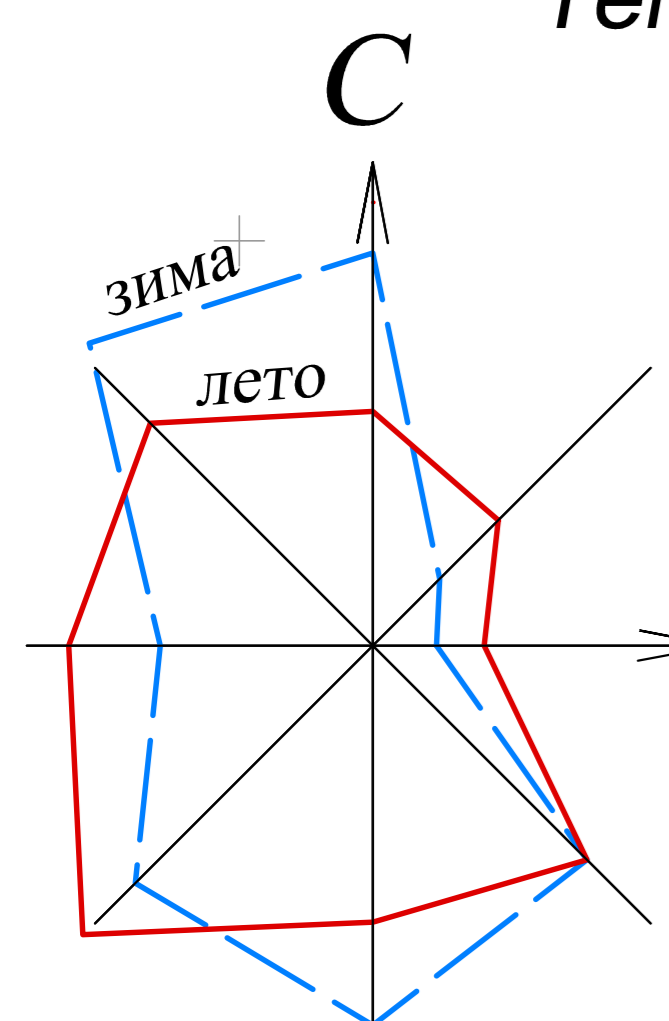


ПРОЕКТ ПЛАНИРОВКИ ЧАСТИ д. ДЮКОВО.

Схема инженерной инфраструктуры.

Теплоснабжение и газоснабжение.

М 1:2000



- #### Условные обозначения
- Граница проекта планировки
 - Существующая граница населенного пункта
 - Проектируемая граница населенного пункта
 - Граница охранной зоны линии электропередач
 - Улицы, дороги, проезды в красных линиях
 - Линия застройки
 - Проектируемый трубопровод
 - Существующие жилые здания
 - Существующие хозяйственные постройки
 - Проектируемые жилые здания на I очередь
 - Проектируемые жилые здания на расчетный срок
 - Проектируемые общественные здания на I очередь
 - Линии напряжения 0,4кВ.
 - Линии напряжения 10кВ.
 - ЖИЛАЯ ЗОНА**
 - Дачи
 - Существующая усадебная застройка
 - Проектируемая усадебная застройка на I очередь
 - Проектируемая усадебная застройка на расчетный срок
 - Проектируемая усадебная застройка на пределах расчетного срока
 - ОБЩЕСТВЕННО-ДЕЛОВАЯ ЗОНА**
 - Проектируемая общественная застройка
 - РЕКРЕАЦИОННАЯ ЗОНА**
 - Луг, лес, кусты
 - Зеленые насаждения общего пользования
 - КОММУНАЛЬНО-СКЛАДСКАЯ ЗОНА**
 - Коммунально-складская территория

Технико-экономические показатели

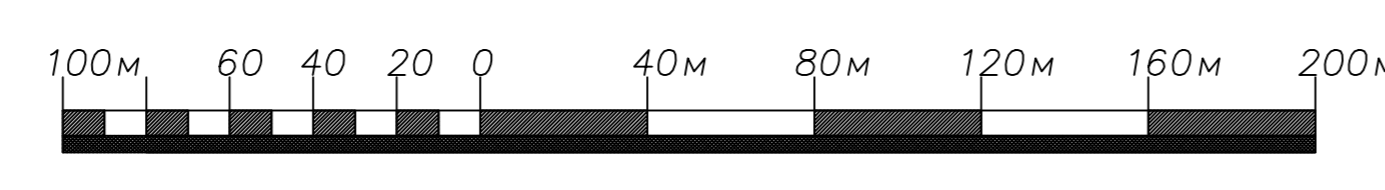
N	Наименование	Существующее положение	Первая очередь	Расчетный срок	За пределами расчетного срока
ОБЩИЕ ДАННЫЕ					
1	Численность населения (чел.)	11	16пост./15доч.	20пост./30доч.	25пост./41доч.
2	Средний состав семьи по поселению (чел./семья)	2,8	2,8	2,8	2,8
3	Обеспеченность жилым фондом (м ² /чел.)	25,0	28,0	30,0	30,0
4	Общая площадь жилого фонда (м ²)	275,0	1428,0	2100,0	13110,0
5	Количество квартир	4	18	25	156
ТЕРРИТОРИИ, га					
5	Площадь проекта планировки :	54,7	54,7	54,7	54,7
5.1	Территории общественной застройки	-	0,28	0,28	0,28
5.2	Территории жилой застройки				
	территории усадебной застройки	0,80	2,80	5,20	26,60
	дачи	3,20	3,20	3,20	3,20
5.3	Зеленые насаждения общего пользования	-	1,56	1,56	1,56
5.4	Коммунально-складские территории	-	0,007	0,007	0,007
5.5	Территории транспортной инфраструктуры	1,80	2,70	3,80	14,13
5.6	Луг, лес, кусты	48,3	8,10	8,10	8,10
5.7	Прочие территории	0,823	0,823	0,823	0,823
5.8	Территория специального назначения – охранная линия электропередач 10 кВ*	0,2*	0,2*	0,2*	0,2*
* – Сервитуты, не учтены в общей сумме					

Экспликация

№	Наименование	Этажн.	Кол.	Мат. стен		Примечание
				3	4	
Общественные здания						
1	Проектируемый магазин смешанных товаров торговой площадью до 100 м ²	1-2	1	кирпич/дерево		типовой проект
Жилые здания						
2	Проектируемый 1-квартирный усадебный жилой дом	1-2	131	кирпич/дерево		индивидуальный проект
3	Существующий 1-квартирный усадебный жилой дом	1-2	4	кирпич/дерево		индивидуальный проект
Плоскостные сооружения						
4	Детская площадка		5			
5	Автостоянка		2			
6	Площадка для установки мусорных контейнеров		5			
7	Хозяйственная площадка		5			

- #### Инженерная инфраструктура
- Проектируемый газопровод подземной прокладки высокого давления II-кат. 0,3-0,6 МПа (1 очередь)
 - Проектируемый газопровод подземной прокладки низкого давления IV-кат. до 0,005 МПа (1 очередь)
 - Проектируемый газопровод подземной прокладки низкого давления IV-кат. до 0,005 МПа (расчетный срок)
 - Проектируемые газораспределительные пункты – шкафного типа ШРП (на 1 очередь)
 - Диаметр трубопроводов газопровода из полиэтиленовых труб
 - Проектируемая индив. котельная (на 1 очередь)

Масштаб 1:2000



Объект 982					
Изм.	Код	Лист	№ок	Подпись	Дата
Генеральный план муниципального образования Спаское сельское поселение Вологодского муниципального района Вологодской области					
Ген. директор	Кузнецова				
Гл. архитектор	Пьянкова				
ГИП	Дружеская				
Вед. инженер	Баранов				
Проект планировки части д. Дюково				Стация	Лист
Схема инженерной инфраструктуры. Теплоснабжение и газоснабжение.				ПП	ПП-ПГ6
				Масштаб 1:2000	
				ОАО "Глобное ХППАБ Бюро"	