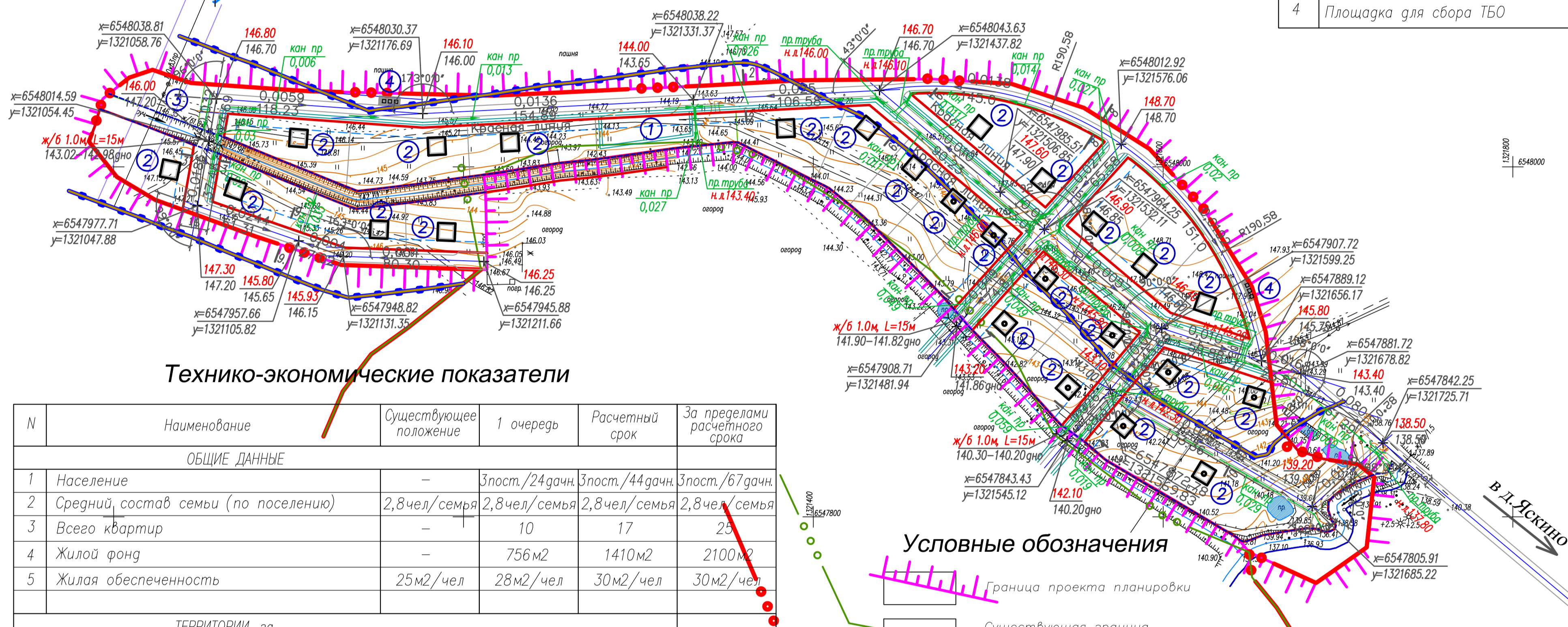
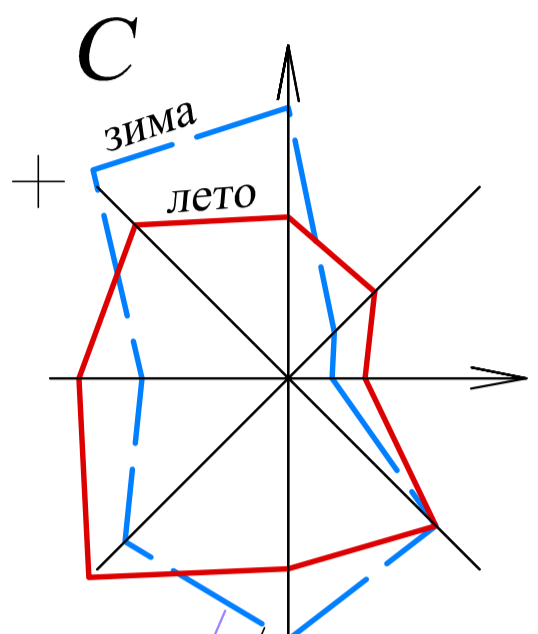


Экспликация

№	Наименование	Этажн.	Кол.	Мат. стен	Примечание
1	2	3	4	5	6
1	Детская площадка		1		индивидуальный проект
2	Проектируемый 1-квартирный усадебный жилой дом	1-2	25	кирпич/дерево	индивидуальный проект
3	Площадка для отдыха		1		индивидуальный проект
4	Площадка для сбора ТБО		2		

ПРОЕКТ ПЛАНИРОВКИ ЧАСТИ д.ИВАНОВСКОЕ. ВЕРТИКАЛЬНАЯ ПЛАНИРОВКА ТЕРРИТОРИИ. РАЗБИВОЧНЫЙ ЧЕРТЁЖ КРАСНЫХ ЛИНИЙ, М 1:2000.



Технико-экономические показатели

N	Наименование	Существующее положение	1 очередь	Расчетный срок	За пределами расчетного срока
ОБЩИЕ ДАННЫЕ					
1	Население	-	3пост./24дачн.	3пост./44дачн.	3пост./67дачн.
2	Средний состав семьи (по поселению)	2,8чел./семья	2,8чел./семья	2,8чел./семья	2,8чел./семья
3	Всего квартир	-	10	17	23
4	Жилой фонд	-	756м ²	1410м ²	2100м ²
5	Жилая обеспеченность	25м ² /чел	28м ² /чел	30м ² /чел	30м ² /чел
ТЕРРИТОРИИ, га					
6	Площадь территории в границах проекта планировки, из нее:	6,94га	6,94га	6,94га	6,94га
6.1	Территории жилой усадебной застройки	-	2,21га	2,76га	4,18га
6.2	Улицы, дороги, проезды в красных линиях	0,39га	0,8га	1,3га	2,3га
6.3	Территория специального назначения: - охранная зона от линий электропередач 10 кВ*	0,13га*	0,13га*	0,13га*	0,13га*
6.4	Территории зеленых насаждений общего пользования:	-	0,46га	0,46га	0,46га
6.5	Пашни	2,17га	1,68га	1,39га	-
6.6	Огороды	0,71га	-	-	-
6.7	Кусты	0,79га	0,34га	-	-
	Луговые территории	2,82га	1,42га	1,0га	-
	Прочие территории	0,03га	0,03га	0,03га	-

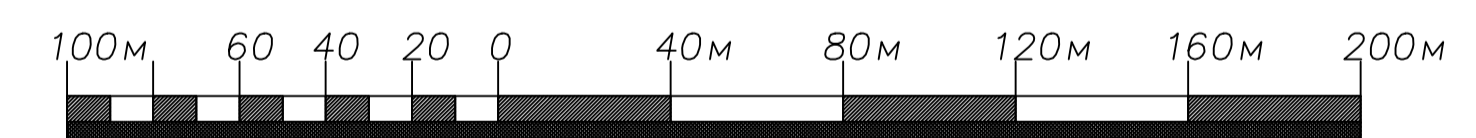
* - Сервитуты, не учтены в общей сумме

Условные обозначения

- Граница проекта планировки
- Существующая граница населенного пункта
- Проектируемая граница населенного пункта
- Граница охранной зоны линии электропередач
- Водоохранная зона
- Прибрежно-защитная зона
- Береговая линия
- Проектируемые улицы в красных линиях
- Линия застройки

- Существующие хозяйственные постройки
- Проектируемые жилые здания на I очередь
- Проектируемые жилые здания на расчетный срок и за его пределами
- Линии напряжения 0,4кВ.
- Линии напряжения 10кВ.
- уклон в %
- промер в метрах
- 0,0029
- 133,36
- 138,50
- 138,50
- проектная (красная) отметка
- существующая (черная) отметка
- кан. пр. 0,035
- проектируемая канава
- координаты точки
- x=6547842.25
- y=1321725.71
- точка перелома рельефа
- угловой промер по осям улиц
- 90°

Масштаб 1:2000



Объект 982					
Изм.	Кол.	Лист	Нгол	Подпись	Дата
Генеральный план муниципального образования Спасское сельское поселение Вологодского муниципального района Вологодской области					
Проект планировки части д.Ивановское			Стадия	Лист	Масштаб
Ген. директор Кузнецова Н.Н.			пп	3.3	1:2000
Д. архитектор Пьянкова Н.С.					
Вед. архитектор Беляева Е.А.					
Вед. инженер Нестерова Н.Г.					
Вертикальная планировка территории. Разбивочный чертёж красных линий.			ОАО "Головное ХППАП бюро"		