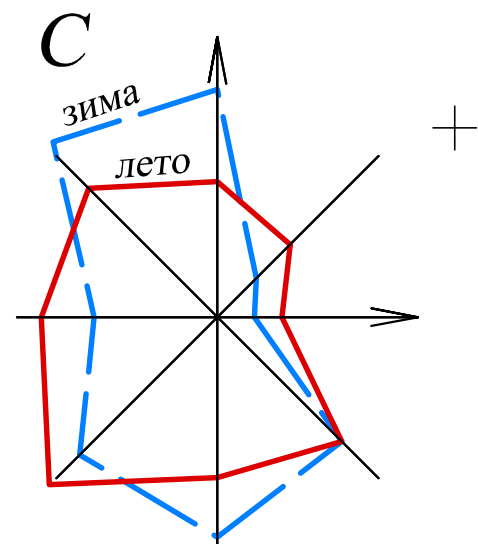
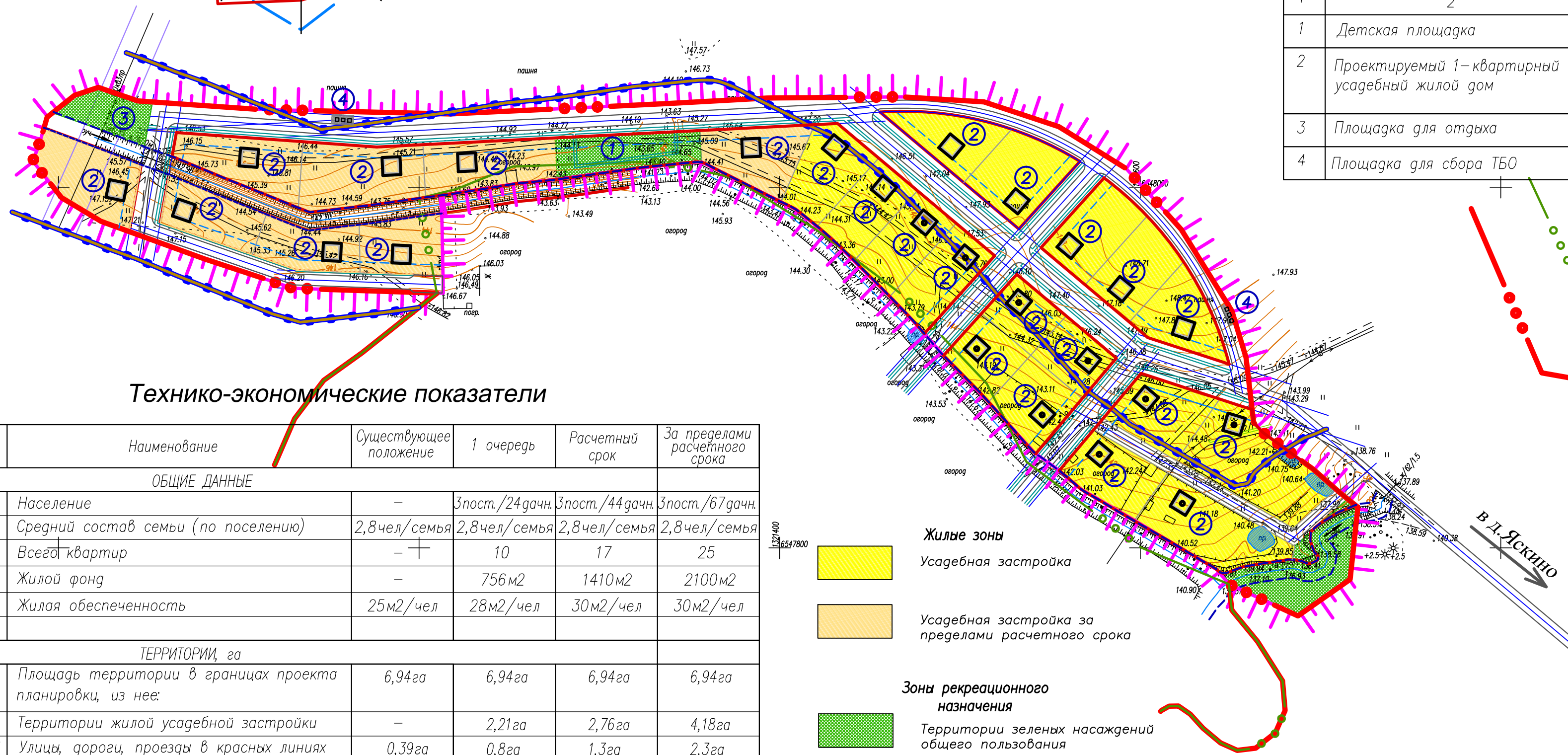


ПРОЕКТ ПЛАНИРОВКИ ЧАСТИ д.ИВАНОВСКОЕ. ОСНОВНОЙ ЧЕРТЕЖ, М 1:2000.



Экспликация

№	Наименование	Этажн.	Кол.	Мат. стен	Примечание
1	2	3	4	5	6
1	Детская площадка		1		индивидуальный проект
2	Проектируемый 1-квартирный усадебный жилой дом	1-2	25	кирпич/дерево	индивидуальный проект
3	Площадка для отдыха		1		индивидуальный проект
4	Площадка для сбора ТБО		2		



Технико-экономические показатели

N	Наименование	Существующее положение	1 очередь	Расчетный срок	За пределами расчетного срока
ОБЩИЕ ДАННЫЕ					
1	Население	-	Зпост./24 дачн.	Зпост./44 дачн.	Зпост./67 дачн.
2	Средний состав семьи (по поселению)	2,8чел./семья	2,8чел./семья	2,8чел./семья	2,8чел./семья
3	Всего квартир	-	10	17	25
4	Жилый фонд	-	756 м ²	1410 м ²	2100 м ²
5	Жилая обеспеченность	25 м ² /чел	28 м ² /чел	30 м ² /чел	30 м ² /чел
ТЕРРИТОРИИ, га					
6	Площадь территории в границах проекта планировки, из нее:	6,94га	6,94га	6,94га	6,94га
6.1	Территории жилой усадебной застройки	-	2,21га	2,76га	4,18га
6.2	Улицы, дороги, проезды в красных линиях	0,39га	0,8га	1,3га	2,3га
6.3	Территория специального назначения: - охранная зона от линий электропередач 10 кВ*	0,13га*	0,13га*	0,13га*	0,13га*
6.4	Территории зеленых насаждений общего пользования:	-	0,46га	0,46га	0,46га
6.5	Пашни	2,17га	1,68га	1,39га	-
6.6	Огороды	0,71га	-	-	-
6.7	Кусты	0,79га	0,34га	-	-
	Луг	2,82га	1,42га	1,0га	-
	Прочие территории	0,03га	0,03га	0,03га	-

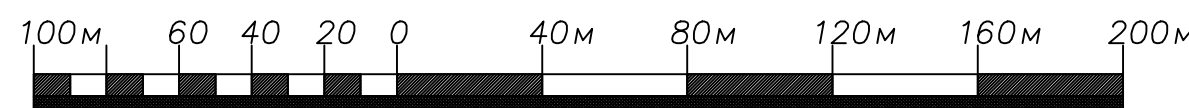
* - Сервитуты, не учтены в общей сумме

Условные обозначения

- Граница проекта планировки
- Существующая граница населенного пункта
- Проектируемая граница населенного пункта
- Граница охранной зоны линии электропередач
- Водоохранная зона
- Прибрежно-защитная полоса
- Береговая полоса
- Проектируемые улицы в красных линиях
- Линия застройки
- Линии напряжения 0,4Кв.
- Линии напряжения 10Кв.

- Жилые зоны
- Усадебная застройка
- Усадебная застройка за пределами расчетного срока
- Зоны рекреационного назначения
- Территории зеленых насаждений общего пользования
- Существующие хозяйственные постройки
- Проектируемые жилье здания на I очередь
- Проектируемые жилье здания на расчетный срок и за его пределами

Масштаб 1:2000



Объект 982					
Изм.	Кол.	Лист	№ок	Подпись	Дата
Генеральный план муниципального образования Спасское сельское поселение Вологодского муниципального района Вологодской области					
Проект планировки части д.Ивановское				Стадия	Лист
				пп	ПП-3.2
				Масштаб	
				1:2000	
ген директор Кузнецова Н.Н.					
д.архитектор Пьянкова И.С.					
вед.архитектор Беляева Е.А.					
Основной чертёж				ОАО "Головное ХППАП бюро"	