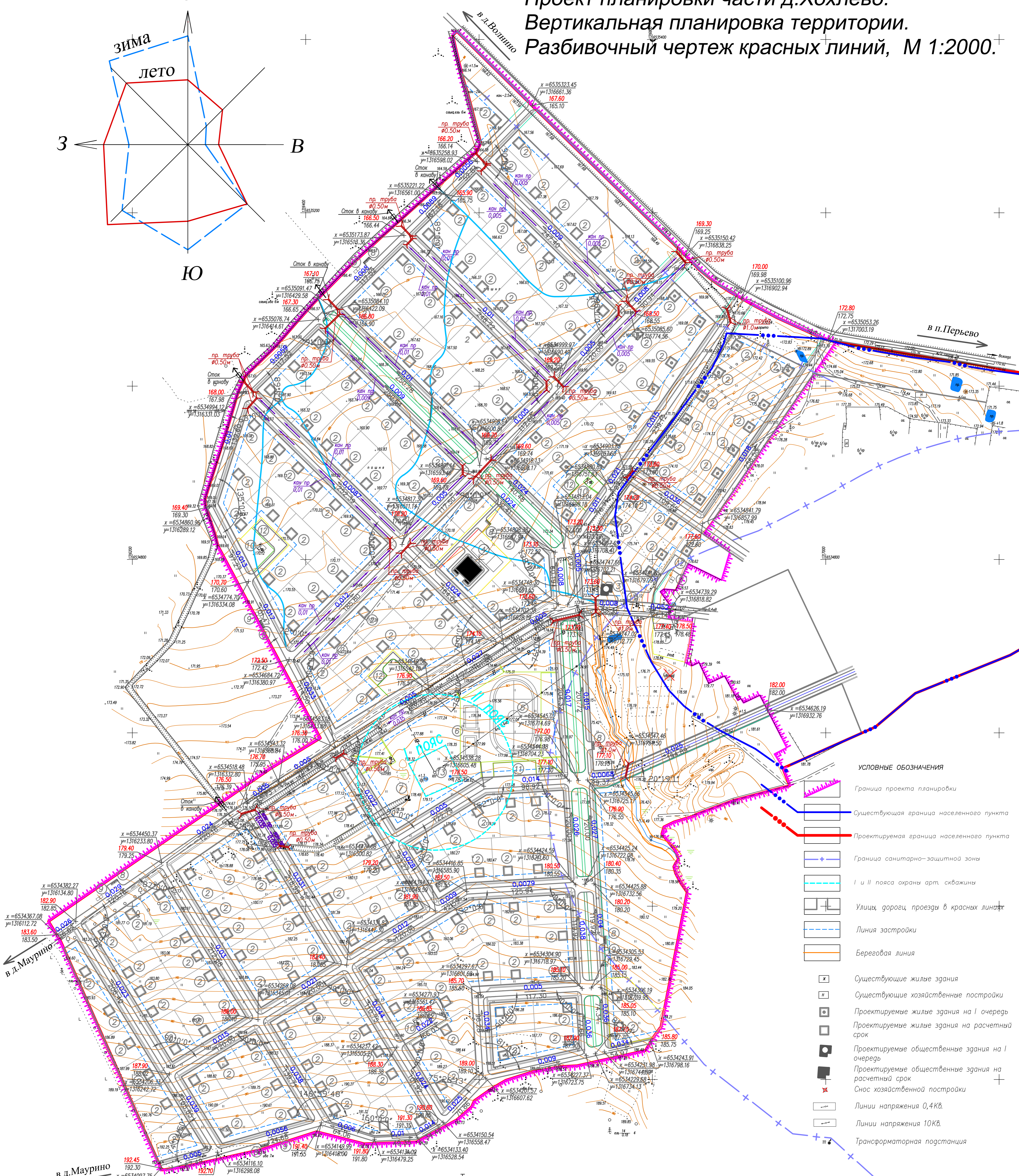
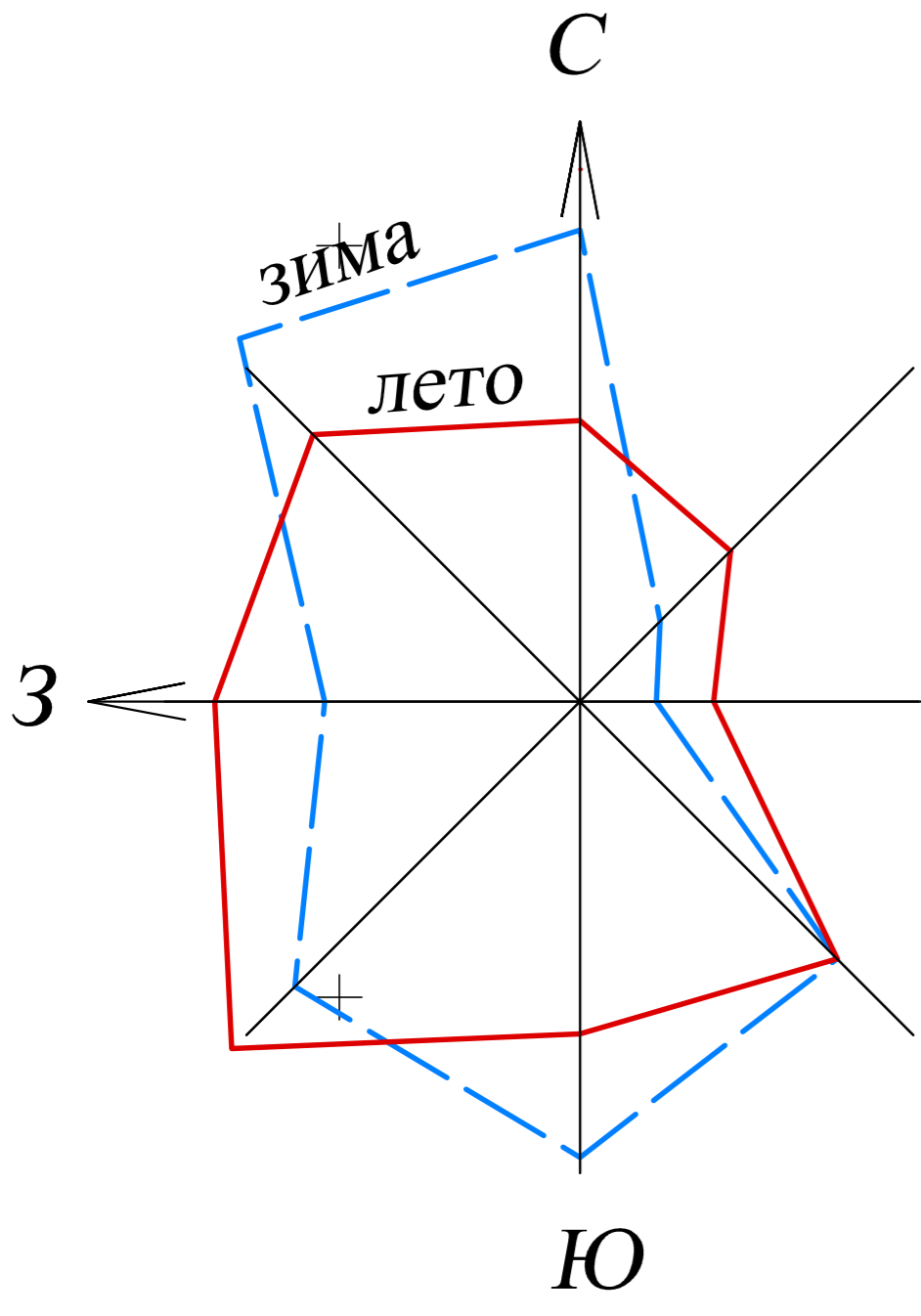


# Проект планировки части д.Хохлево. Вертикальная планировка территории. Разбивочный чертеж красных линий, М 1:2000.



- УСЛОВНЫЕ ОБОЗНАЧЕНИЯ**
- Граница проекта планировки
  - Существующая граница населенного пункта
  - Проектируемая граница населенного пункта
  - Граница санитарно-защитной зоны
  - I и II пояса охраны арт. скважины
  - Улицы, дороги, проезды в красных линиях
  - Линия застройки
  - Береговая линия
  - Существующие жилые здания
  - Существующие хозяйственные постройки
  - Проектируемые жилые здания на I очередь
  - Проектируемые жилые здания на расчетный срок
  - Проектируемые общественные здания на I очередь
  - Проектируемые общественные здания на расчетный срок
  - Снос хозяйственной постройки
  - Линии напряжения 0,4кВ
  - Линии напряжения 10кВ
  - Трансформаторная подстанция

## Экспликация

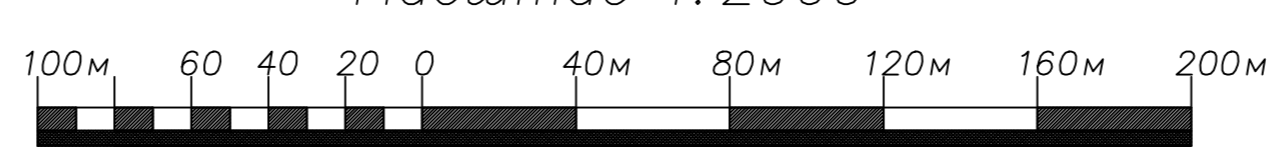
№	Наименование	Этажн.	Кол.	Мат. стен	Примечание
1	2	3	4	5	6
Жилые здания					
1	Существующий 1-квартирный усадебный жилой дом	1-2	1	кирпич/дерево	индивидуальный проект
2	Проектируемый 1-квартирный усадебный жилой дом	1-2	205	кирпич/дерево	индивидуальный проект
Общественные здания					
3	Проектируемый магазин смешанных товаров торговой площадью до 100 м <sup>2</sup>	1-2	1	кирпич/дерево	типовой проект
4	Проектируемый детский сад на 50 мест	1-2	1	кирпич	типовой проект
Плоскостные сооружения					
5	Проектируемый стадион	+	1	+	типовой проект
6	Проектируемые спортивные площадки	+	1	+	типовой проект
7	Сквер	+	1	+	
8	Площадка для установки мусорных контейнеров	+	8	+	
9	Хозяйственная площадка	+	6	+	
10	Детская площадка	+	4	+	индивидуальный проект
11	Автостоянка	+	2	+	
12	Развратная площадка	+	5	+	
Сооружения спецназначения					
13	Скважина	+	1	+	

## Технико-экономические показатели

N	Наименование	Существующее положение	Первая очередь	Расчетный срок
ОБЩИЕ ДАННЫЕ				
1	Численность населения (чел.)	3	101	597
2	Средний состав семьи (чел.)	2,9	2,9	2,9
3	Обеспеченность жильем фондом (м <sup>2</sup> /чел.)	25,0	28,0	30,0
4	Общая площадь жилого фонда (м <sup>2</sup> )	75,0	282,0	1797,0
ТЕРРИТОРИИ га				
5	Площадь территории в границе населенного пункта - всего, в том числе (га):	62,453	62,453	62,453
5.1	Территории общественной застройки	-	0,062	0,585
5.2	Территории жилой застройки	-	-	-
5.2.1	территории усадебной застройки	0,188	5,456	33,260
5.2.2	Производственные территории	-	-	-
5.2.3	территории коммунально-складских зон (свалка)	0,011	-	-
5.2.4	Зеленые насаждения общего пользования	-	0,094	0,357
5.2.5	Парк	-	-	1,524
5.4	Территории транспортной инфраструктуры	1,098	3,836	19,433
5.4.1	Озеленение санитарно-защитной зоны	-	0,054	6,983
5.6	Лес	0,053	0,053	-
5.7	Луго	40,001	32,103	-
5.8	Кусты	2,584	2,238	-
5.9	Пашня	16,855	16,445	-
5.10	Огороды	0,271	0,075	-
5.11	Прочие территории	1,187	1,832	0,106
5.12	Озеленение I пояса охраны арт. скважины	0,205	0,205	0,205
6	Сервитуты*	-	-	-
6.1	Территории санитарно-защитных зон*	7,196*	7,196*	7,196*

\* не учтены в общей сумме

Масштаб 1:2000



Объект 982								
Изм.	Кол.	Лист	№ок	Подпись	Дата			
Генеральный план муниципального образования Спаское сельское поселение Вологодского муниципального района Вологодской области								
Проект планировки части д.Хохлево				Страница	Лист	Масштаб		
Вертикальная планировка территории. Разбивочный чертеж красных линий.				пп	пп-4.3	1:2000		
Ген. директор	Кузнецова Н.И.	Г.архитектор	Пьянкова Н.С.	Вед. инженер	Балаева Е.А.	М. инженер	Нестерова Г.Г.	ОАО "Глобное ХППАП бюро"