



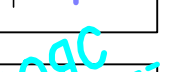












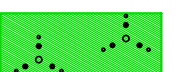


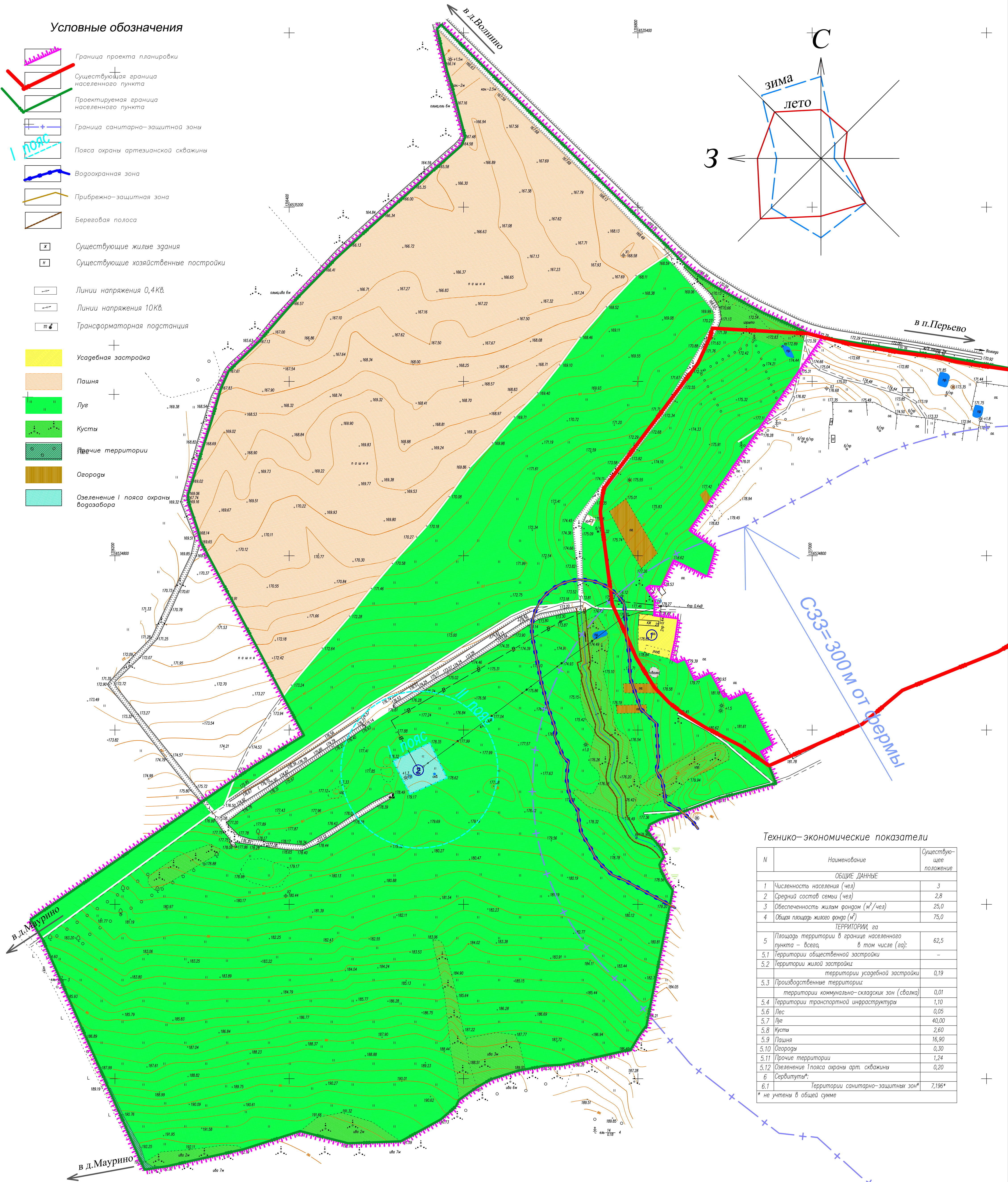


ПРОЕКТ ПЛАНИРОВКИ ЧАСТИ д. ХОХЛЕВО. ОПОРНЫЙ ПЛАН, СОВМЕЩЕННЫЙ С КОМПЛЕКСНОЙ ОЦЕНКОЙ ТЕРРИТОРИИ, М 1:2000.

Условные обозначения

-  Граница проекта планировки
-  Существующая граница населенного пункта
-  Проектируемая граница населенного пункта
-  Граница санитарно-защитной зоны
-  Пояса охраны артезианской скважины
-  Водоохранная зона
-  Прибрежно-защитная зона
-  Береговая полоса
-  Существующие жилые здания
-  Существующие хозяйственные постройки
-  Линии напряжения 0,4кВ.
-  Линии напряжения 10кВ.
-  Трансформаторная подстанция
-  Усадебная застройка
-  Пашня
-  Луг
-  Кусты
-  Ливничные территории
-  Огороды
-  Озеленение I пояса охраны водозабора



Технико-экономические показатели

N	Наименование	Существующее положение
ОБЩИЕ ДАННЫЕ		
1	Численность населения (чел)	3
2	Средний состав семьи (чел)	2,8
3	Обеспеченность жилым фондом (м ² /чел)	25,0
4	Общая площадь жилого фонда (м ²)	75,0
ТЕРРИТОРИИ, га		
5	Площадь территории в границе населенного пункта – всего, в том числе (га):	62,5
5.1	Территории общественной застройки	–
5.2	Территории жилой застройки	–
	территории усадебной застройки	0,19
5.3	Производственные территории	–
	территории коммунально-складских зон (свалка)	0,01
5.4	Территории транспортной инфраструктуры	1,10
5.6	Лес	0,05
5.7	Луг	40,00
5.8	Кусты	2,60
5.9	Пашня	16,90
5.10	Огороды	0,30
5.11	Прочие территории	1,24
5.12	Озеленение I пояса охраны арт. скважины	0,20
6	Сервитута*	–
6.1	Территории санитарно-защитных зон*	7,196*

① ЭКСПЛИКАЦИЯ ОБЪЕКТОВ				
N п/п	наименование	этажность	материал стен	кол-во
1	Существующий одноквартирный жилой дом	1	дерево/кирпич	1
2	Скважина	–	–	1

Объект 982				
Изм.	Код.	Лист	Подпись	Дата
Генеральный план муниципального образования Спаское сельское поселение Вологодского муниципального района Вологодской области				
Проект планировки части д. Хохлево			Страница	Лист
Инженер директор Кузнецова Н.Н.			пп	4.1
Главный архитектор Пьянкова Н.С.			Масштаб 1:2000	
Ведущий архитектор Беляева Е.А.			ОАО "Глобное ХППАП бюро"	
Ведущий архитектор Юркова С.В.				