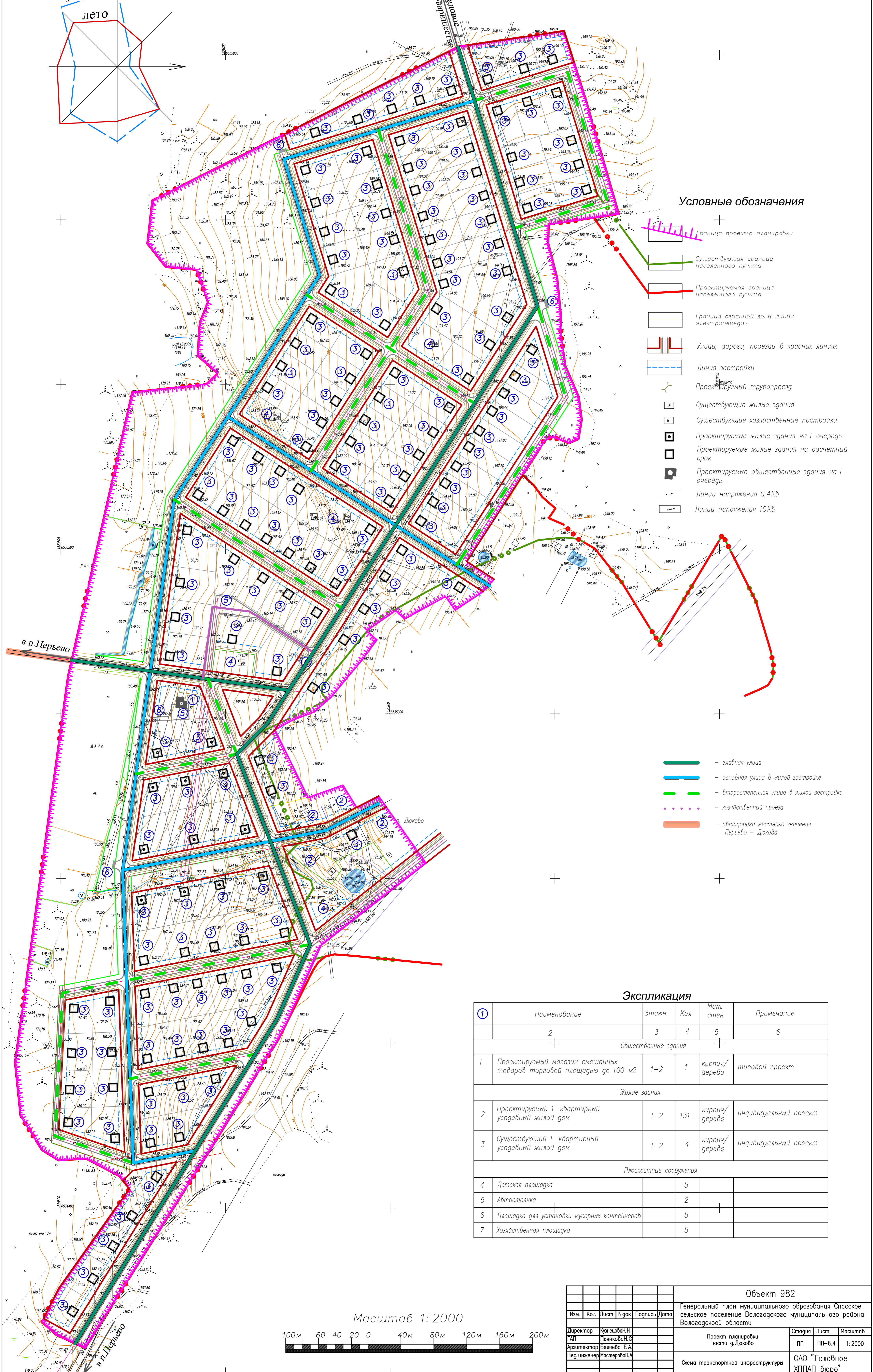
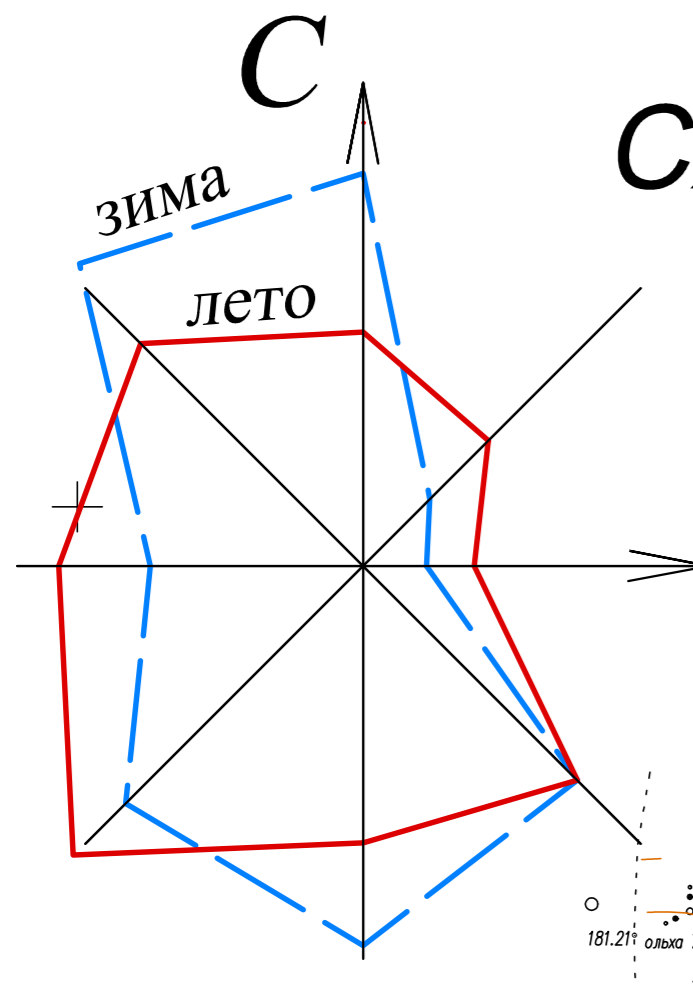


# ПРОЕКТ ПЛАНИРОВКИ ЧАСТИ д.ДЮКОВО. СХЕМА ТРАНСПОРТНОЙ ИНФРАСТРУКТУРЫ, М 1:2000



## Условные обозначения

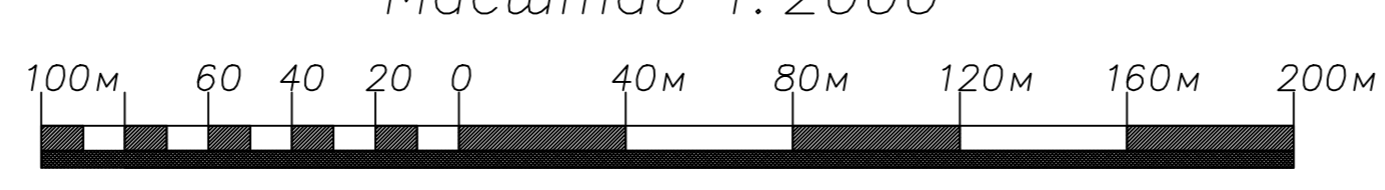
- Граница проекта планировки
- Существующая граница населенного пункта
- Проектируемая граница населенного пункта
- Граница озорной зоны линии электропередач
- Улицы, дороги, проезды в красных линиях
- Линия застройки
- Проектируемый трубопровод
- Существующие жилые здания
- Существующие хозяйственные постройки
- Проектируемые жилые здания на I очередь
- Проектируемые жилые здания на расчетный срок
- Проектируемые общественные здания на I очередь
- Линии напряжения 0,4кВ.
- Линии напряжения 10кВ.

- главная улица
- основная улица в жилой застройке
- второстепенная улица в жилой застройке
- хозяйственный проезд
- автодорога местного значения Перьвево — Дюково

## Экспликация

№	Наименование	Этажн.	Кол.		Мат. стен	Примечание
			3	4		
Общественные здания						
1	Проектируемый магазин смешанных товаров торговой площадью до 100 м <sup>2</sup>	1-2	1		кирпич/дерево	типовой проект
Жилые здания						
2	Проектируемый 1-квартирный усадебный жилой дом	1-2	131		кирпич/дерево	индивидуальный проект
3	Существующий 1-квартирный усадебный жилой дом	1-2	4		кирпич/дерево	индивидуальный проект
Плоскостные сооружения						
4	Детская площадка		5			
5	Автостоянка		2			
6	Площадка для установки мусорных контейнеров		5			
7	Хозяйственная площадка		5			

Масштаб 1:2000



Объект 982					
Изм.	Код.	Лист	№гос.	Подпись	Дата
Генеральный план муниципального образования Спаское сельское поселение Вологодского муниципального района Вологодской области					
Директор	Кузнецова Н.Н.	Проект планировки части д.Дюково		Стация	Лист
ГАП	Пьянкова И.С.	Схема транспортной инфраструктуры		ПП	ПП-6.4
Архитектор	Беляева Е.А.			Масштаб 1:2000	
Вед. инженер	Мастерова И.А.			ОАО "Головное ХППАП бюро"	