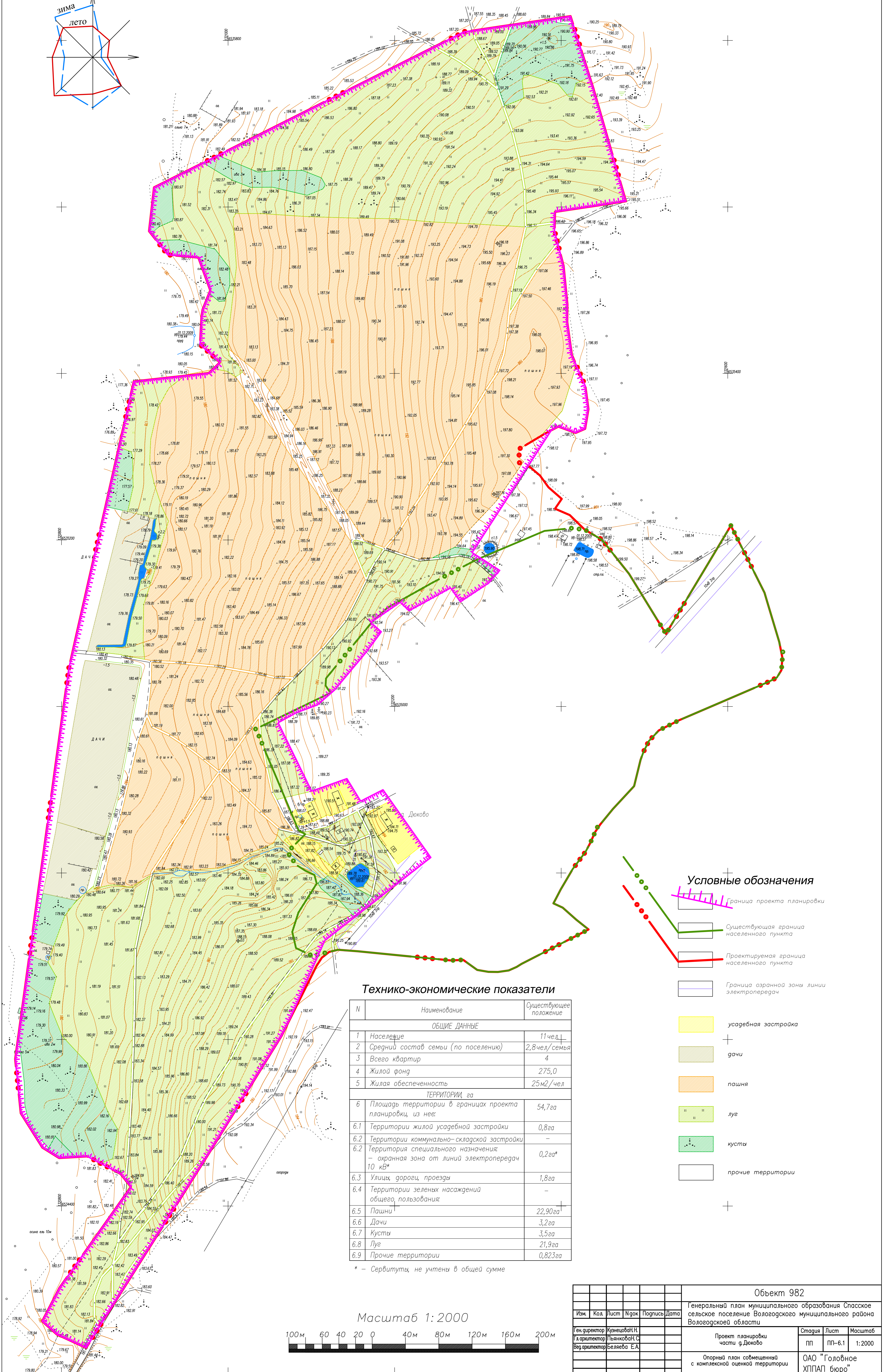
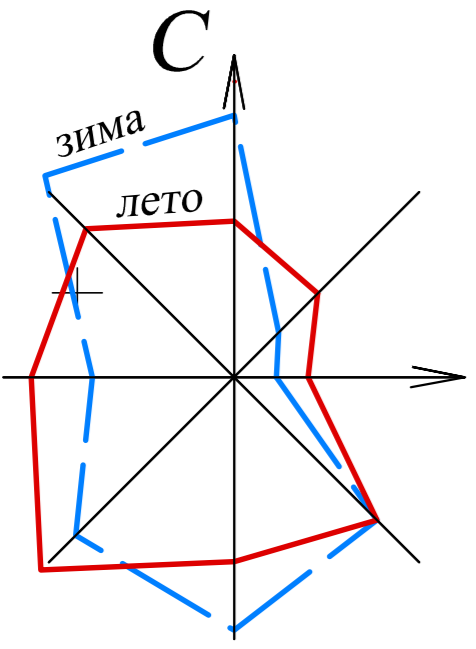


ПРОЕКТ ПЛАНИРОВКИ ЧАСТИ д.ДЮКОВО. ОПОРНЫЙ ПЛАН СОВМЕЩЕННЫЙ С КОМПЛЕКСНОЙ ОЦЕНКОЙ ТЕРРИТОРИИ. М 1:2000



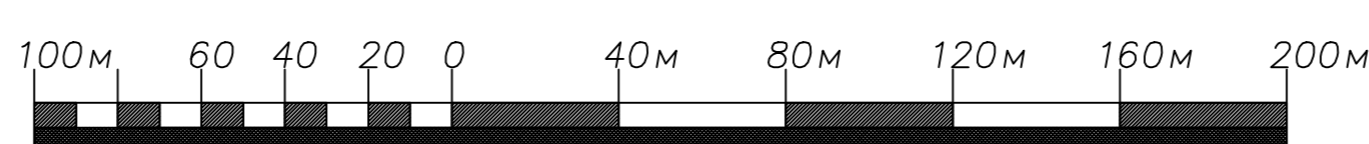
- Условные обозначения**
- Граница проекта планировки
 - Существующая граница населенного пункта
 - Проектируемая граница населенного пункта
 - Граница озонной зоны линии электропередач
 - усадебная застройка
 - дачи
 - пашня
 - луг
 - кусты
 - прочие территории

Технико-экономические показатели

N	Наименование	Существующее положение
ОБЩИЕ ДАННЫЕ		
1	Население	11 чел.
2	Средний состав семьи (по поселению)	2,8 чел./семья
3	Всего квартир	4
4	Жилый фонд	275,0
5	Жилая обеспеченность	25 м ² /чел.
ТЕРРИТОРИИ, га		
6	Площадь территории в границах проекта планировки, из нее:	54,7 га
6.1	Территории жилой усадебной застройки	0,8 га
6.2	Территории коммунально-складской застройки	-
6.2	Территория специального назначения: - охранная зона от линий электропередач 10 кВ*	0,2 га*
6.3	Улицы, дороги, проезды	1,8 га
6.4	Территории зеленых насаждений общего пользования:	-
6.5	Пашни	22,90 га
6.6	Дачи	3,2 га
6.7	Кусты	3,5 га
6.8	Луги	21,9 га
6.9	Прочие территории	0,823 га

* - Сервитуты, не учтены в общей сумме

Масштаб 1:2000



Объект 982					
Изм.	Код	Лист	№ год	Подпись	Дата
Генеральный план муниципального образования Спаское сельское поселение Вологодского муниципального района Вологодской области					
Проект планировки части д.Дюково				Стация	Лист
Ген. директор Кузнецова Н.Н.				ПП	ПП-6.1
Гл. архитектор Пьянкова И.С.				Масштаб 1:2000	
Вед. архитектор Беляева Е.А.				Опорный план совмещенный с комплексной оценкой территории	
				ОАО "Головное ХППАП бюро"	