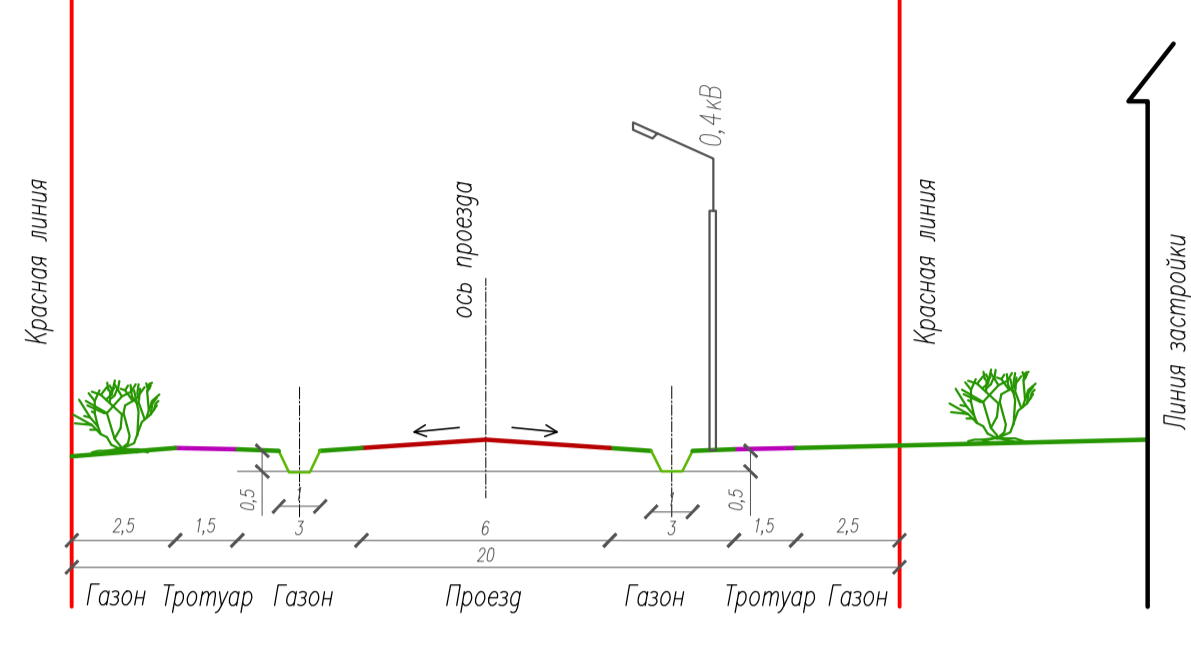
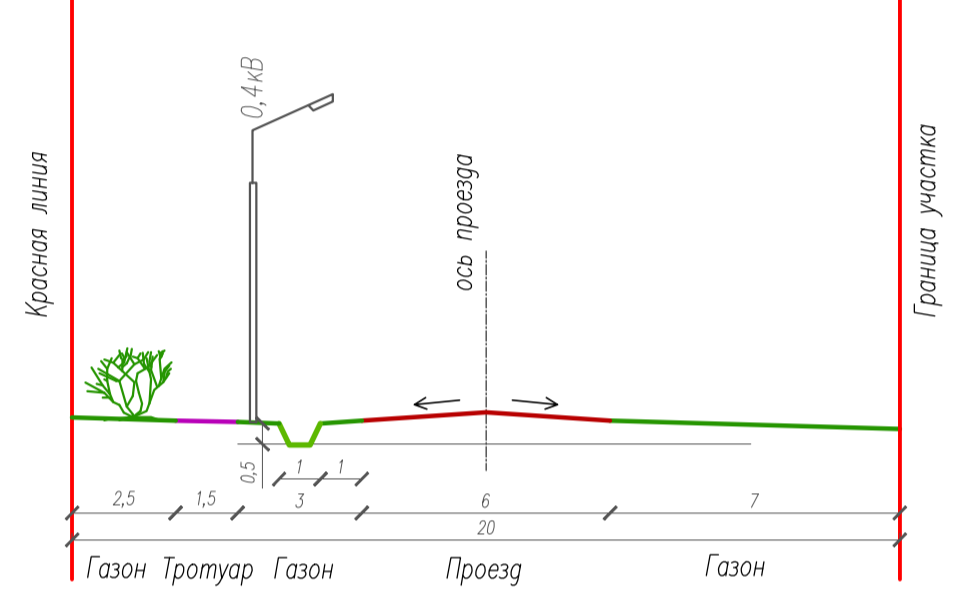


**ПРОЕКТ ПЛАНИРОВКИ ЧАСТИ д.ДМИТРИЕВСКОЕ.
ВЕРТИКАЛЬНАЯ ПЛАНИРОВКА ТЕРРИТОРИИ.
РАЗБИВОЧНЫЙ ЧЕРТЁЖ КРАСНЫХ ЛИНИЙ, М 1:200.**


Сечение 1 - 1, М 1:200



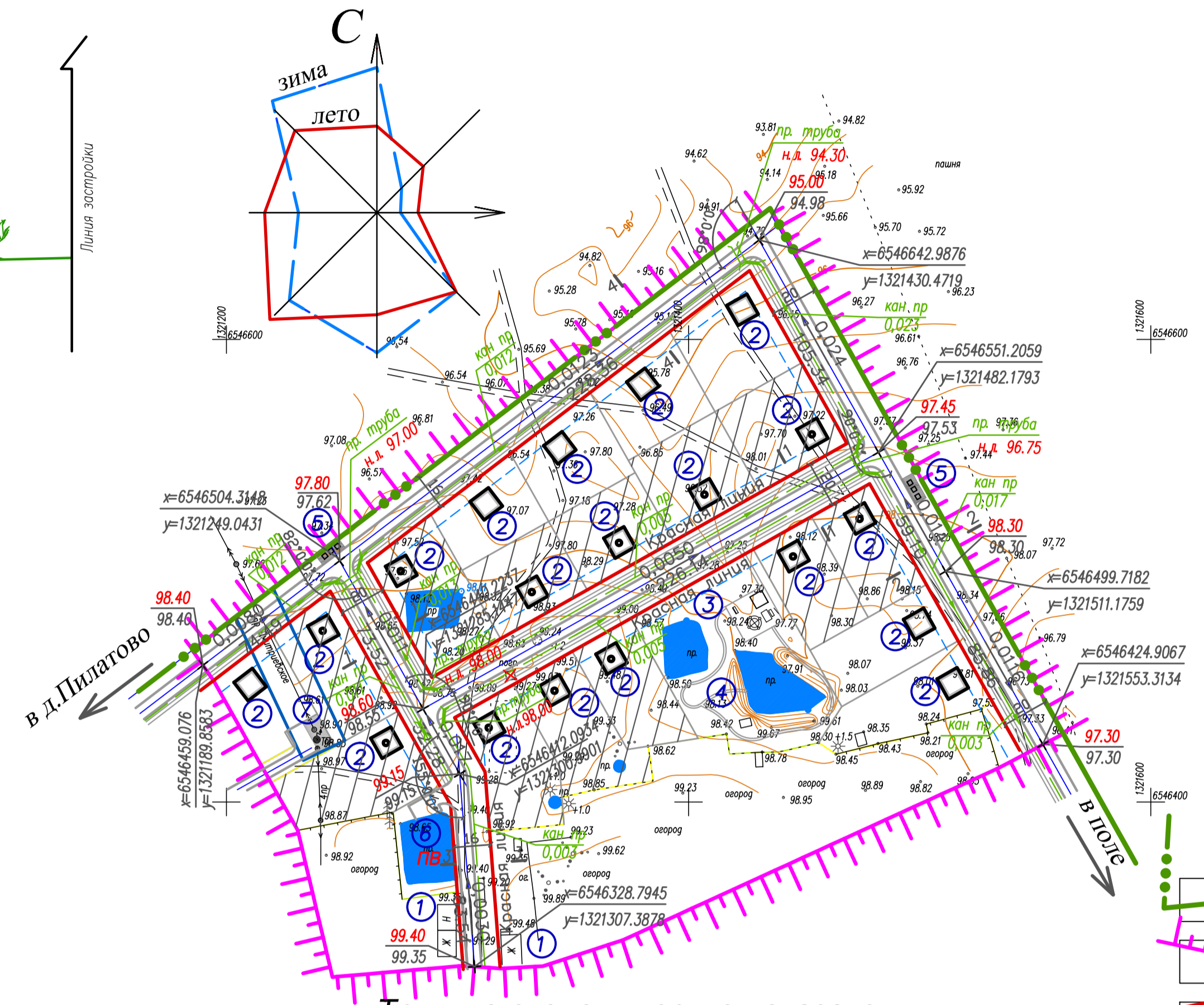
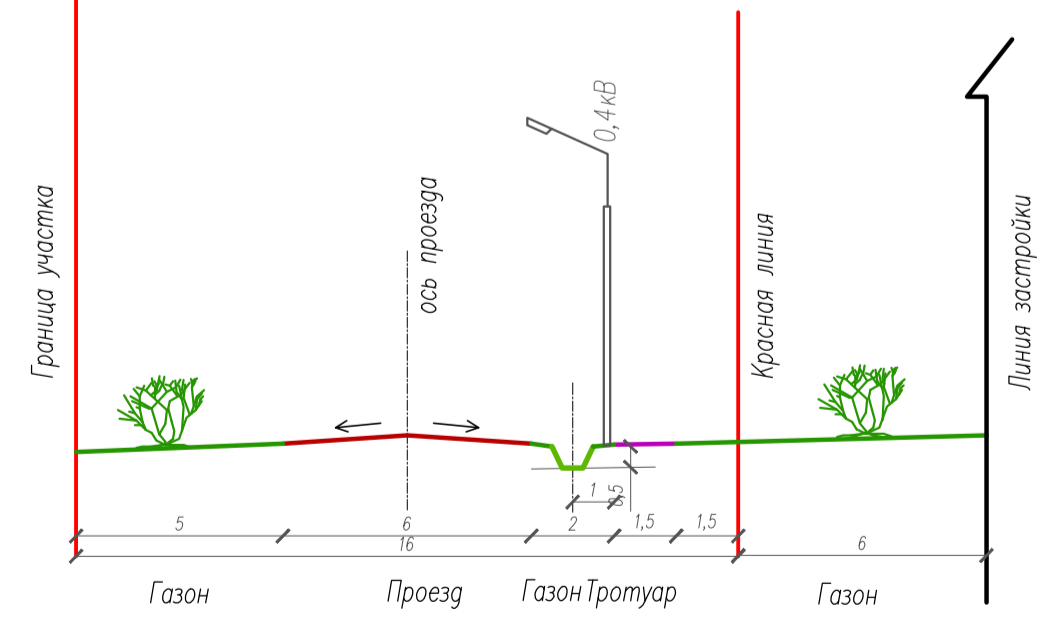
Сечение 2 - 2, М 1:200



Сечение 3 - 3, М 1:200



Сечение 4 - 4, М 1:200



Экспликация

№	Наименование	Этажн.	Кол.	Мат. стен	Примечание
1	2	3	4	5	6
1	Существующий 1-квартирный усадебный жилой дом	1-2	2	кирпич/дерево	индивидуальный проект
2	Проектируемый 1-квартирный усадебный жилой дом	1-2	19	кирпич/дерево	индивидуальный проект
3	Сквер		1		индивидуальный проект
4	Детская площадка		1		индивидуальный проект
5	Площадка для сбора ТБО		2		
6	Пожарный водоем ПВ		1		
7	Трансформаторная подстанция		1		

Условные обозначения

- Существующая граница населенного пункта
- Граница проекта планировки
- Улицы, дороги, проезды в красных линиях
- Линия застройки
- Охранная зона линии электропередач 10 кВ
- Существующие жилые здания
- Существующие хозяйственные постройки
- Проектируемые жилые здания на I очередь
- Проектируемые жилые здания на расчетный срок
- Снос хозяйственной постройки
- Линии напряжения 0,4кВ.
- Линии напряжения 10кВ.
- Трансформаторная подстанция

0,0025 / 240,0 уклон в %
промер в метрах

97,50 / 97,40 проектная (красная) отметка
существующая (черная) отметка

кан. пр. 0,035 проектируемая канава

x=6546424.9067 / y=1321553.3134 координаты точки

+ точка перелома рельефа

90°/100° угловой промер по осям улиц

Масштаб 1:2000

Технико-экономические показатели

N	Наименование	Существующее положение	1 очередь	Расчетный срок
ОБЩИЕ ДАННЫЕ				
1	Население	4 чел./2дачн.	5чел./35дачн.	5чел./55дачн.
2	Средний состав семьи (по поселению)	2,8чел./семья	2,8чел./семья	2,8чел./семья
3	Всего квартир	2	14	21
4	Жилой фонд	150м ²	1120м ²	1800м ²
5	Жилая обеспеченность по поселению	125м ² /чел	28м ² /чел	30м ² /чел
ТЕРРИТОРИИ, га				
6	Площадь территории в границах проекта планировки, из нее:	6,98га	6,98га	6,98га
6.1	Территории жилой усадебной застройки	1,46га	3,66га	4,56га
6.2	Территории общественной застройки	-	-	-
6.3	Территории коммунально-складской застройки	0,01га	0,01га	0,01га
6.4	Улицы, дороги, проезды в красных линиях	0,2га	1,00га	1,77га
6.5	Охранная зона от линий электропередач 10 кВ*	0,14га*	0,14га*	0,14га*
6.6	Территории зеленых насаждений общего пользования:	-	0,56га	0,56га
6.7	Кусты	5,23га	2,97га	-
6.8	Прочие территории (пожарный водоем)	0,08га	0,08га	0,08га

* - Сервитуты, не учтены в общей сумме

Объект 982					
Изм.	Кол.	Лист	№ док.	Подпись	Дата
Генеральный план муниципального образования Спаское сельское поселение Вологодского муниципального района Вологодской области					
Проект планировки части д.Дмитриевское			Стадия	Лист	Масштаб
Ген. директор	Кузнецова И.Н.		пп	пп-2.3	1:2000
Гл. архитектор	Пьянкова Н.С.				
Вед. архитектор	Беляева Е.А.				
Вед. инженер	Нестеров И.Г.				
Вертикальная планировка территории. Разбивочный чертёж красных линий.			ОАО "Головное ХППАП бюро"		